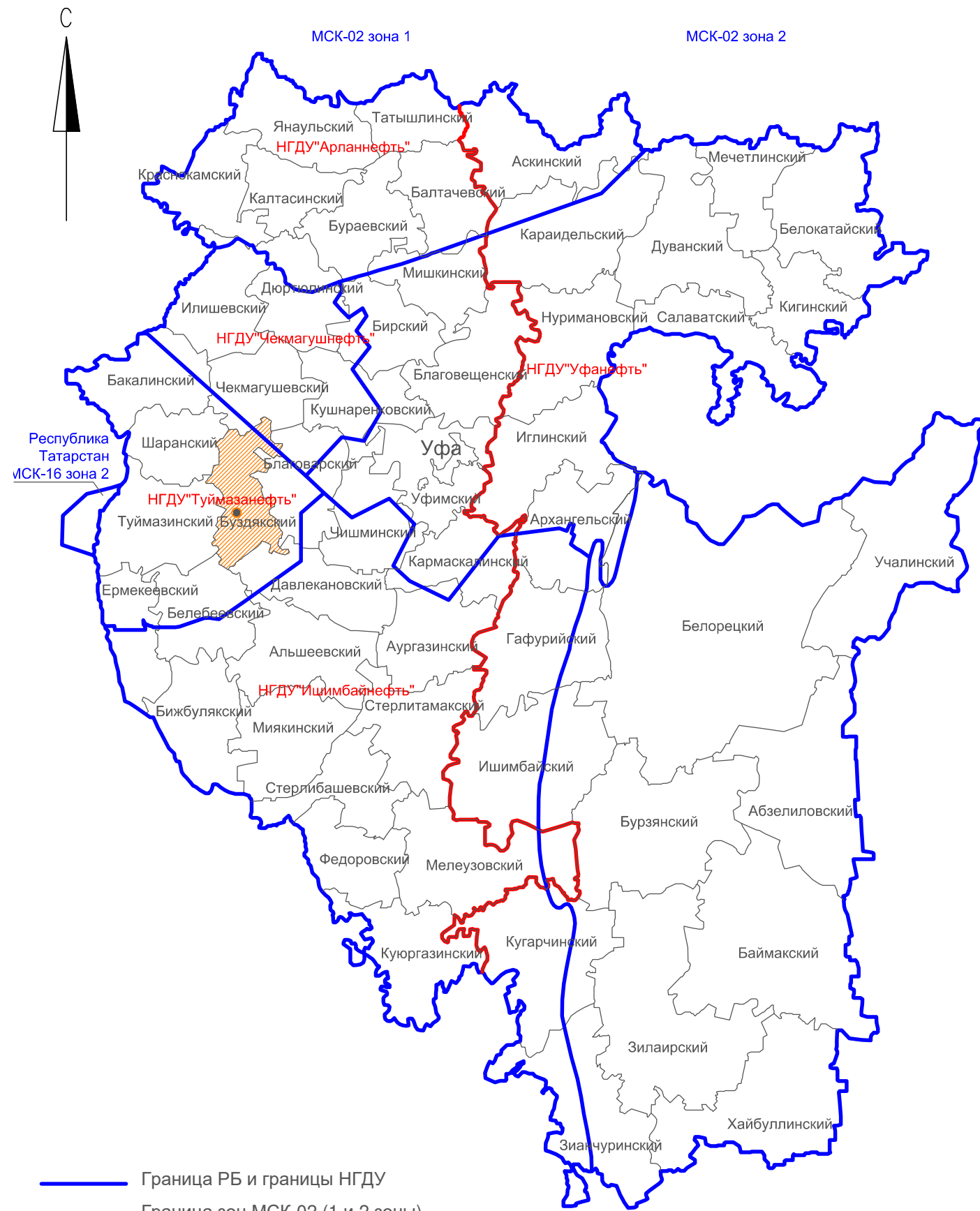
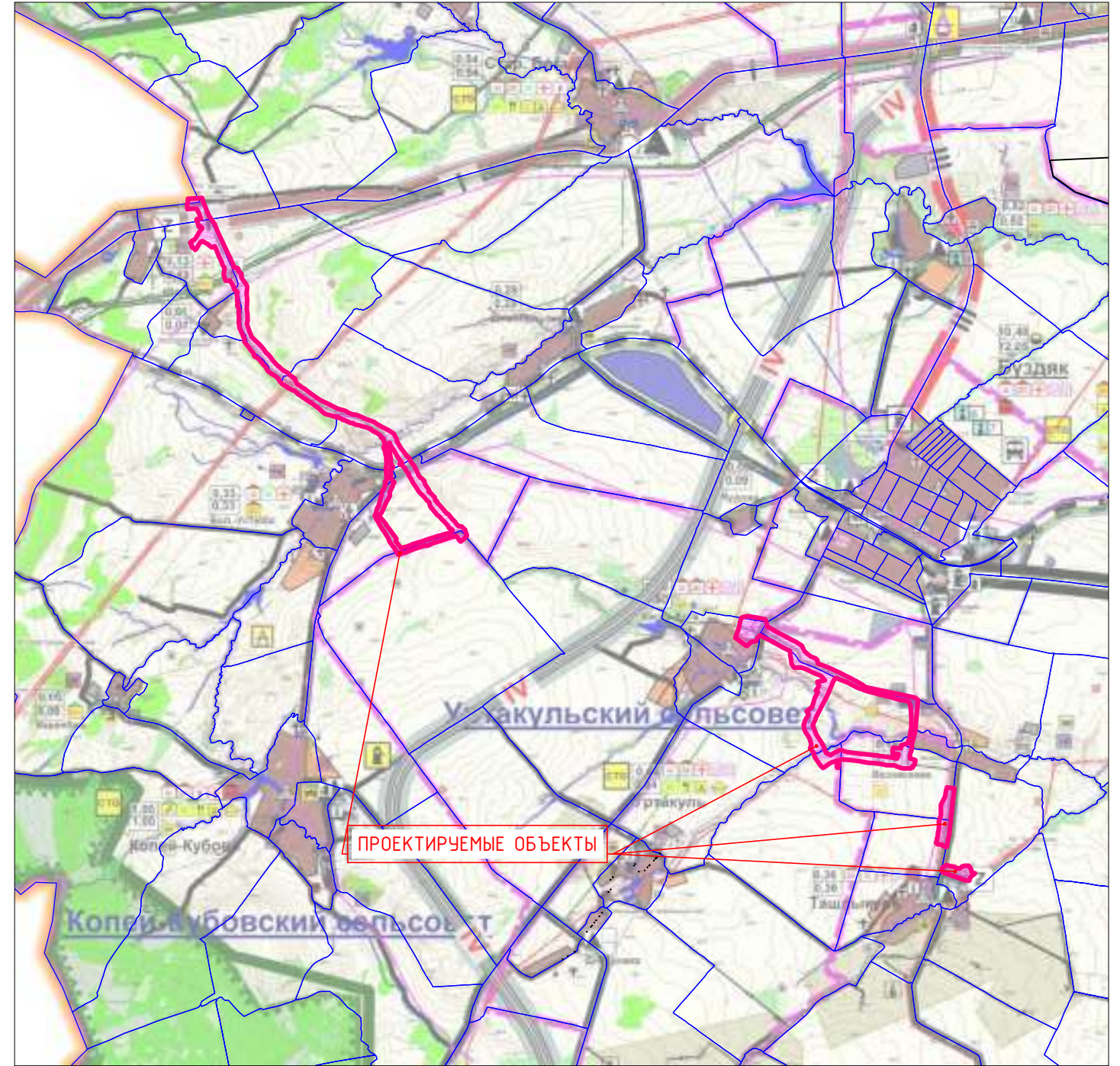


# Схема расположения в структуре Республики Башкортостан



- Граница РБ и границы НГДУ
- Граница зон МСК-02 (1 и 2 зоны)
- Границы муниципальных образований РБ
- Район разработки проекта ПП И ПМ

# Фрагмент Схемы территориального планирования МР Буздякский район РБ



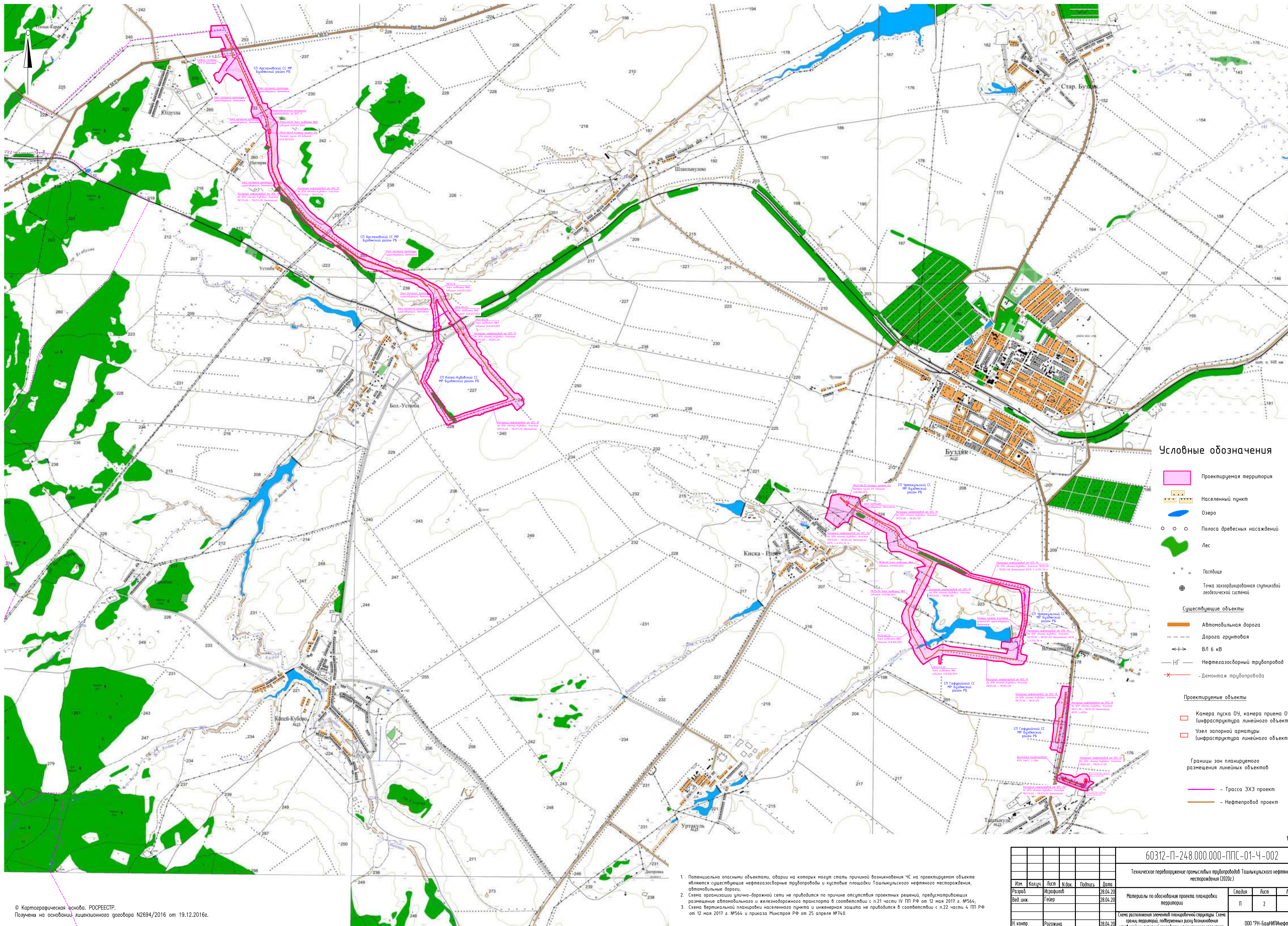
- Условные обозначения:
- Проектируемый объект

60312-П-248.000.000-ППС-01-Ч-001							
Техническое переоборужение промысловых трубопроводов Ташлыккульского нефтяного месторождения (2020г.)							
Изм.	Кол.уч.	Лист	№ док.	Подпись	Дата		
Разраб.		Исрафилов			28.04.20		
Вед. инж.		Гейер			28.04.20		
Материалы по обоснованию проекта планировки территории					Стадия	Лист	Листов
					П	1	14
Схема расположения элементов планировочной структуры в документах территориального планирования. (1:100000)					ООО "РН-БашНИПНефть"		
					Н. контр.		Рогожина
Нач. отд.		Манашев			28.04.20		

1R52Q01



Инв. № подл.	Подпись и дата	Взам. инв. №



**Условные обозначения**

- Проектируемая территория
  - Населенный пункт
  - Озеро
  - Полоса древесных насаждений
  - Лес
  - Пастбище
  - Точка закорректированной спутниковой геодезической системы
- Существующие объекты**
- Автомобильная дорога
  - Дорога грунтовая
  - ВЛ 6 кВ
  - НГ
  - Нефтегазосборный трубопровод
  - Демонтаж трубопровода
- Проектируемые объекты**
- Камера пуска ОУ, камера приема ОУ (инфраструктура линейного объекта)
  - Узел запорной арматуры (инфраструктура линейного объекта)
  - Границы зон планируемого размещения линейных объектов
  - Трасса ЭХЗ проект
  - Нефтепровод проект

1. Потенциально опасными объектами, аварии на которых могут стать причиной возникновения ЧС на проектируемом объекте являются существующие нефтегазосборные трубопроводы и кустовые площадки Ташлыкского нефтяного месторождения, автомобильные дороги;

2. Схема организации улично-дорожной сети не приводится по причине отсутствия проектных решений, предусматривающих размещение автомобильного и железнодорожного транспорта в соответствии с п.21 части IV ПП РФ от 12 мая 2017 г. №564;

3. Схема Вертикальной планировки населенного пункта и инженерная защита не приводится в соответствии с п.22 части 4 ПП РФ от 12 мая 2017 г. №564 и приказа Министрa РФ от 25 апреля №740.

60312-П-248.000.000-ППС-01-Ч-002				
Техническое перевооружение промысловых трубопроводов Ташлыкского нефтяного месторождения (2020г.)				
Изм.	Колуч.	Лист	№ док.	Подпись
Разраб.	Исрафилов			28.04.20
Вед. инж.	Гефтер			28.04.20
Н. контр.	Россожина			28.04.20
Нач. отд.	Минашев			28.04.20
Материалы по обоснованию проекта планировки территории			Страница	Лист
			П	2
Схема размещения линейных планировочных структур. Схема границ территории, подверженных риску возникновения чрезвычайных ситуаций природного и техногенного характера. (1:25000)				ООО "РН-БашНИИНефть"
Формат А1				

С.О.Г.П.А.С.О.В.А.Н.О.  
 185/001  
 М.И.А. № подл.  
 Подпись и дата  
 Взам. инв. №

© Картографическая основа. Росреестр.  
 Получены на основании лицензионного договора N2694/2016 от 19.12.2016г.

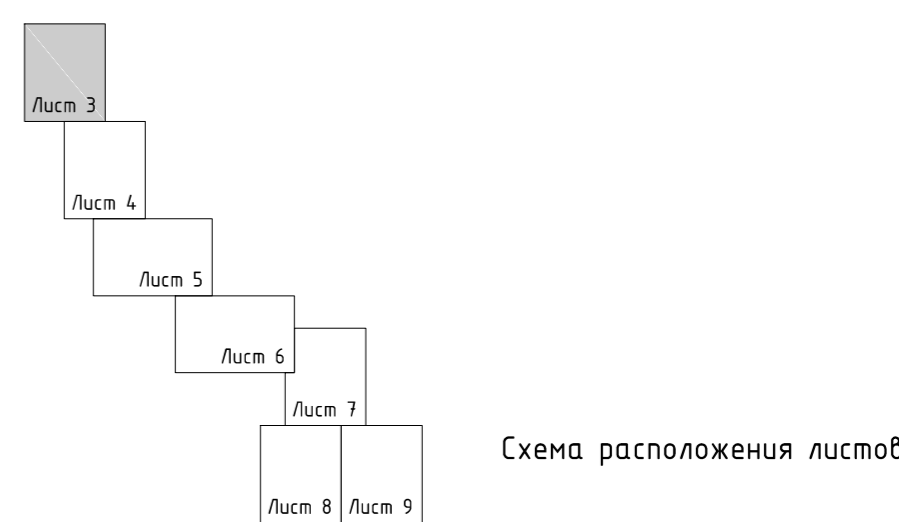
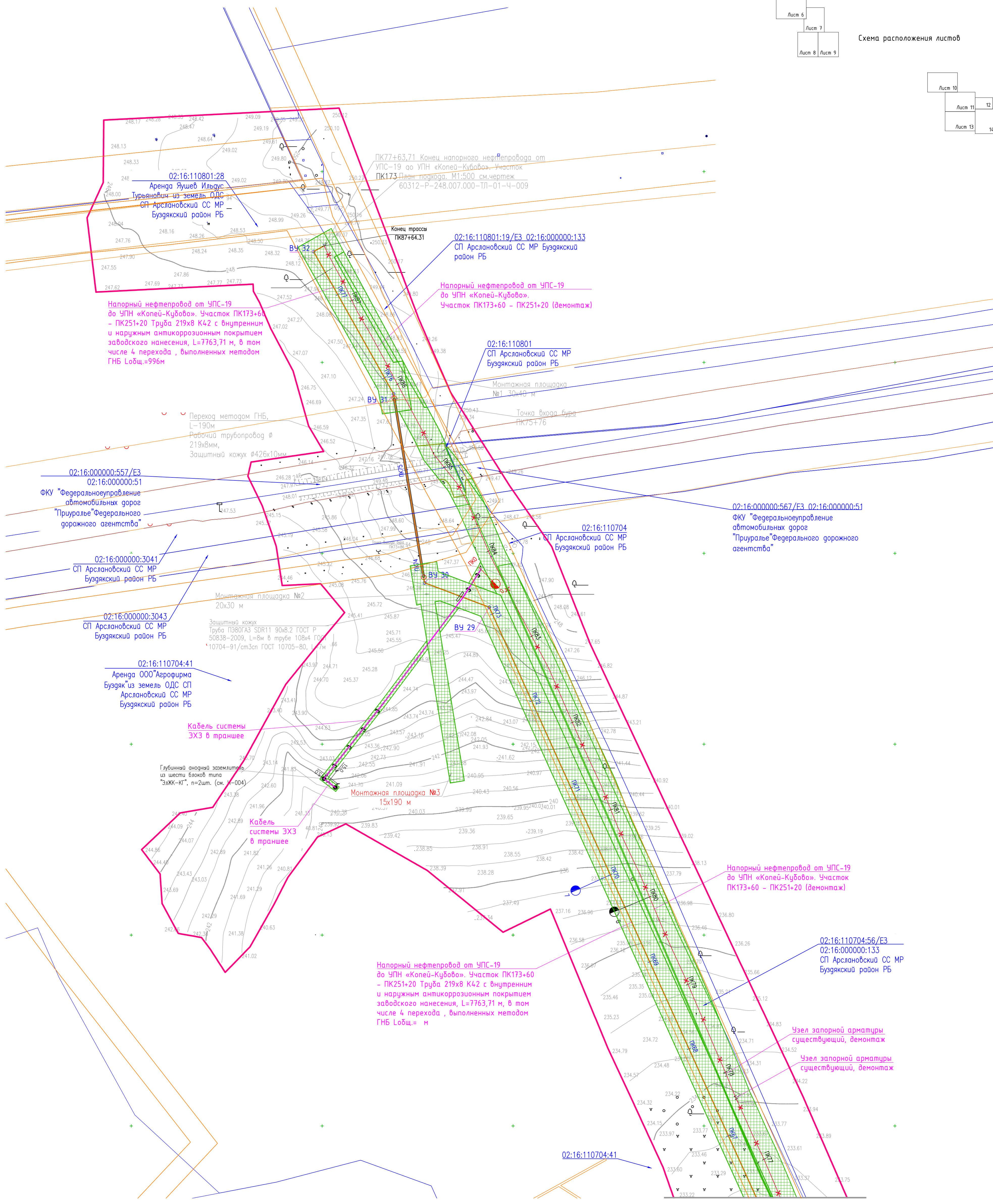


Схема расположения листов



Условные обозначения

- - Граница разработки проекта планировки
- - ВЛ
- - КЛ
- - Нефтепровод
- - Нефтепровод НД
- - Линии связи
- - Водовод
- - Водовод НД
- - Газопровод
- - Трасса ЭХЗ проект
- - Трасса ВЛ проект
- - Нефтепровод проект
- ✗ - Демонтаж трубопровода
- Границы существующих земельных участков
- 080802.20 - Кадастровый номер земельных участков
- Границы зон планируемого размещения линейных объектов
- Границы зон планируемого размещения линейных объектов
- Границы зон планируемого размещения линейных объектов
- Границы установленных охранных зон инженерных коммуникаций в соответствии с данными ЕГРН

1 Объекты культурного наследия на проектируемой территории отсутствуют  
2 Сведения о нормативных охранных зонах инженерных коммуникаций см. Том 2 ППС.

117

60312-П-248.000.000-ППС-01-4-003

Техническое перевооружение промышленных трубопроводов Ташлинского нефтяного месторождения (2020г.)

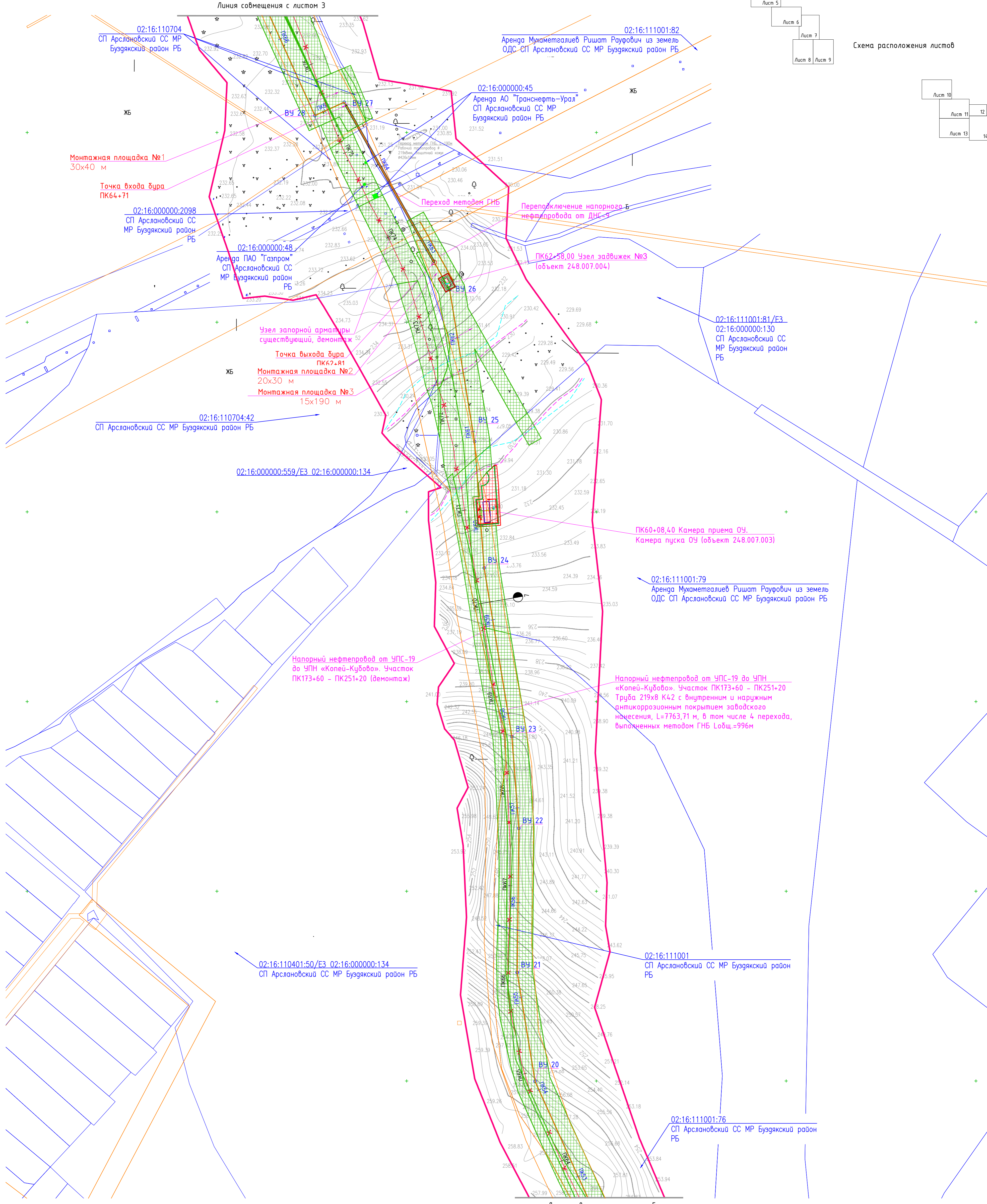
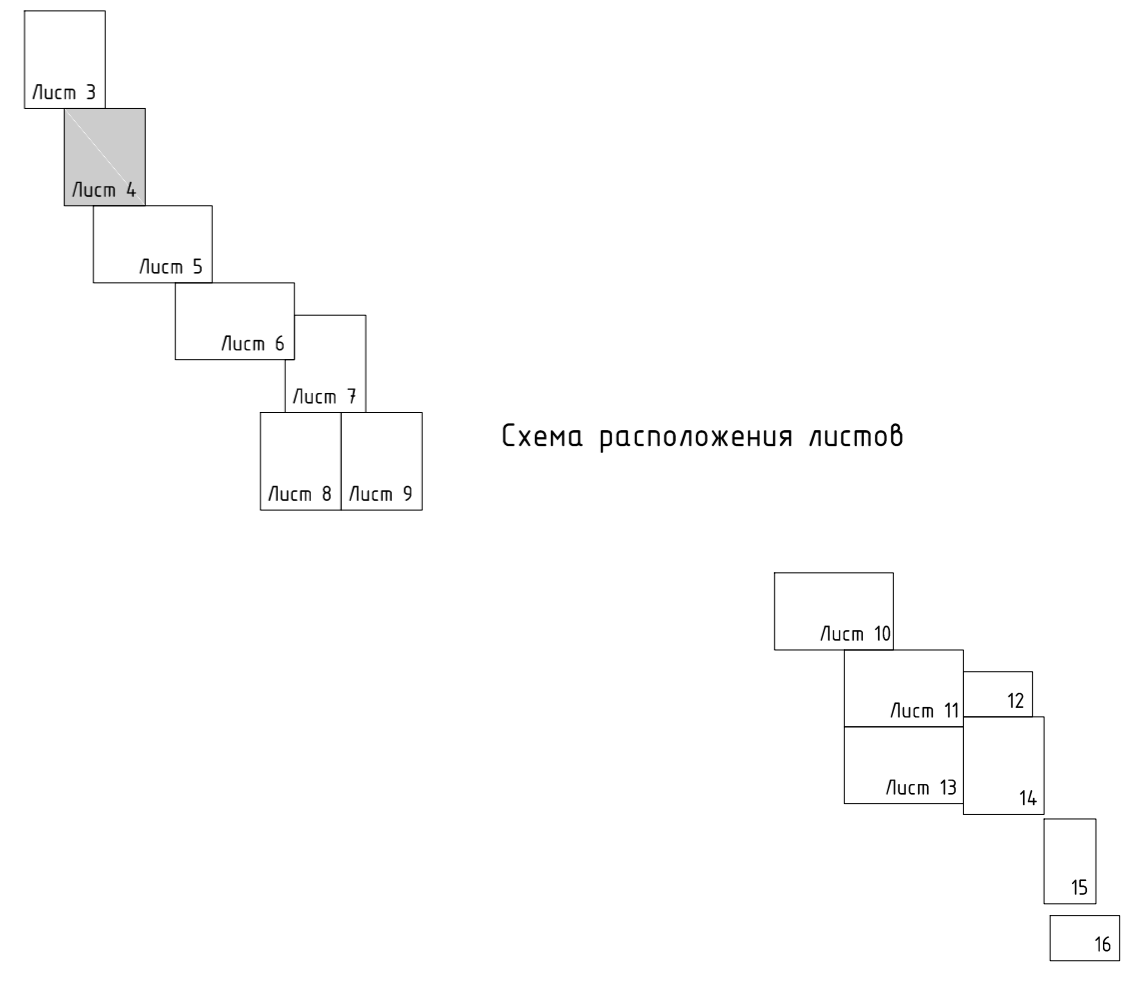
Изм.	Колуч.	Лист	№ док.	Подпись	Дата
Разраб.	Икрафилов				28.04.20
Вед. инж.	Гежер				28.04.20
Н. контр.	Розакина				28.04.20
Нач. отд.	Маняшев				28.04.20

Материалы по обоснованию проекта планировки территории			Студия	Лист	Листов
П	3	3			

Схема использования территории в период подготовки проекта планировки территории. Схема границ с особыми условиями использования территории. Схема конструктивных и планировочных решений. (1:2000)

Формат А1

1:100001  
Лист № 001  
Полное наименование  
Возм. инв. №



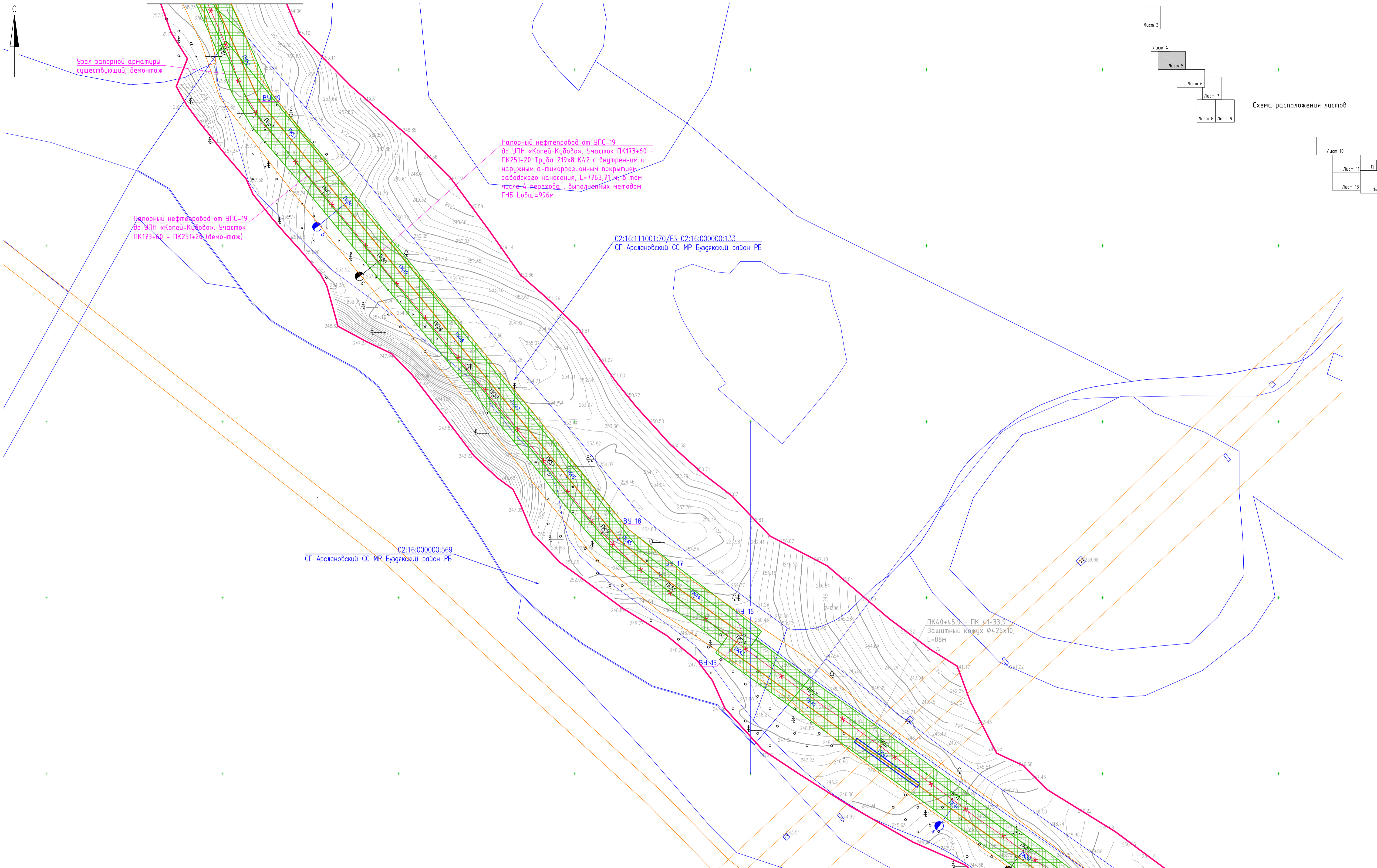
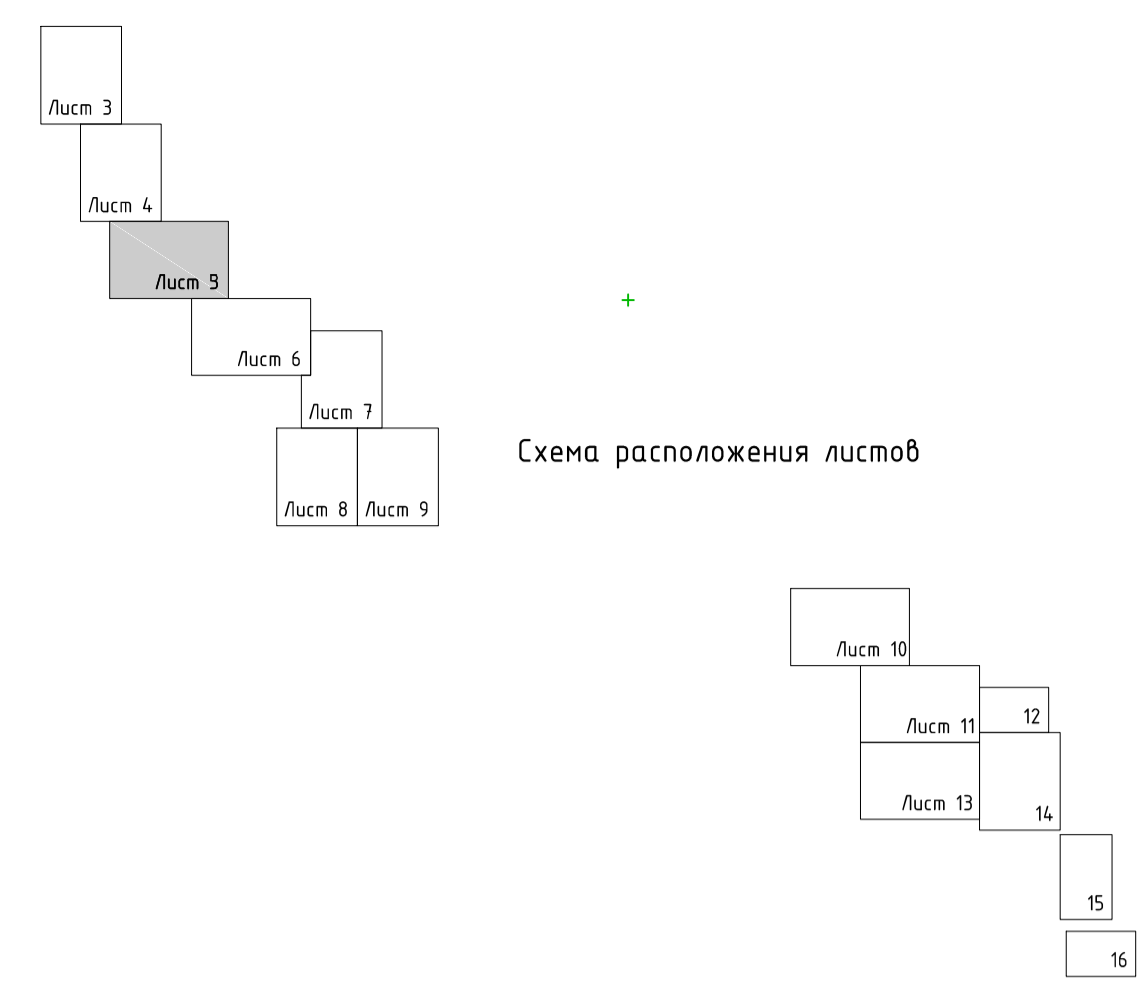
Условные обозначения

- Граница разработки проекта планировки
- ВЛ
- КЛ
- Нефтепровод
- Нефтепровод НД
- Линии связи
- Водовод
- Водовод НД
- Газопровод
- Трасса ЭХЗ проект
- Трасса ВЛ проект
- Нефтепровод проект
- Демонтаж трубопровода
- Границы существующих земельных участков
- Кадастровый номер земельных участков
- Границы зон планируемого размещения линейных объектов
- Границы зон планируемого размещения линейных объектов
- Границы зон планируемого размещения линейных объектов
- Границы установленных охранных зон инженерных коммуникаций в соответствии с данными ЕГРН

1 Объекты культурного наследия на проектируемой территории отсутствуют  
2 Сведения о нормативных охранных зонах инженерных коммуникаций см. Том 2 ППС.

60312-П-248.000.000-ППС-01-4-004					
Техническое перевооружение промысловых трубопроводов Ташлыкского нефтяного месторождения (2020г.)					
Изм.	Колуч.	Лист	№ док.	Подпись	Дата
Разраб.	Икрафилов				28.04.20
Вед. инж.	Геизер				28.04.20
Н. контр.	Розакина				28.04.20
Нач. отд.	Маняшев				28.04.20
Материалы по обоснованию проекта планировки территории			Стандия	Лист	Листов
			П	4	
Схема использования территории в период подготовки проекта планировки территории. Схема границ с особыми условиями использования территории. Схема конструктивных и планировочных решений. (1:2000)					
ООО "РН-БашИннефть"					

1180001  
Лист № 4  
Полное и полное  
Имя, Ф.И.О.



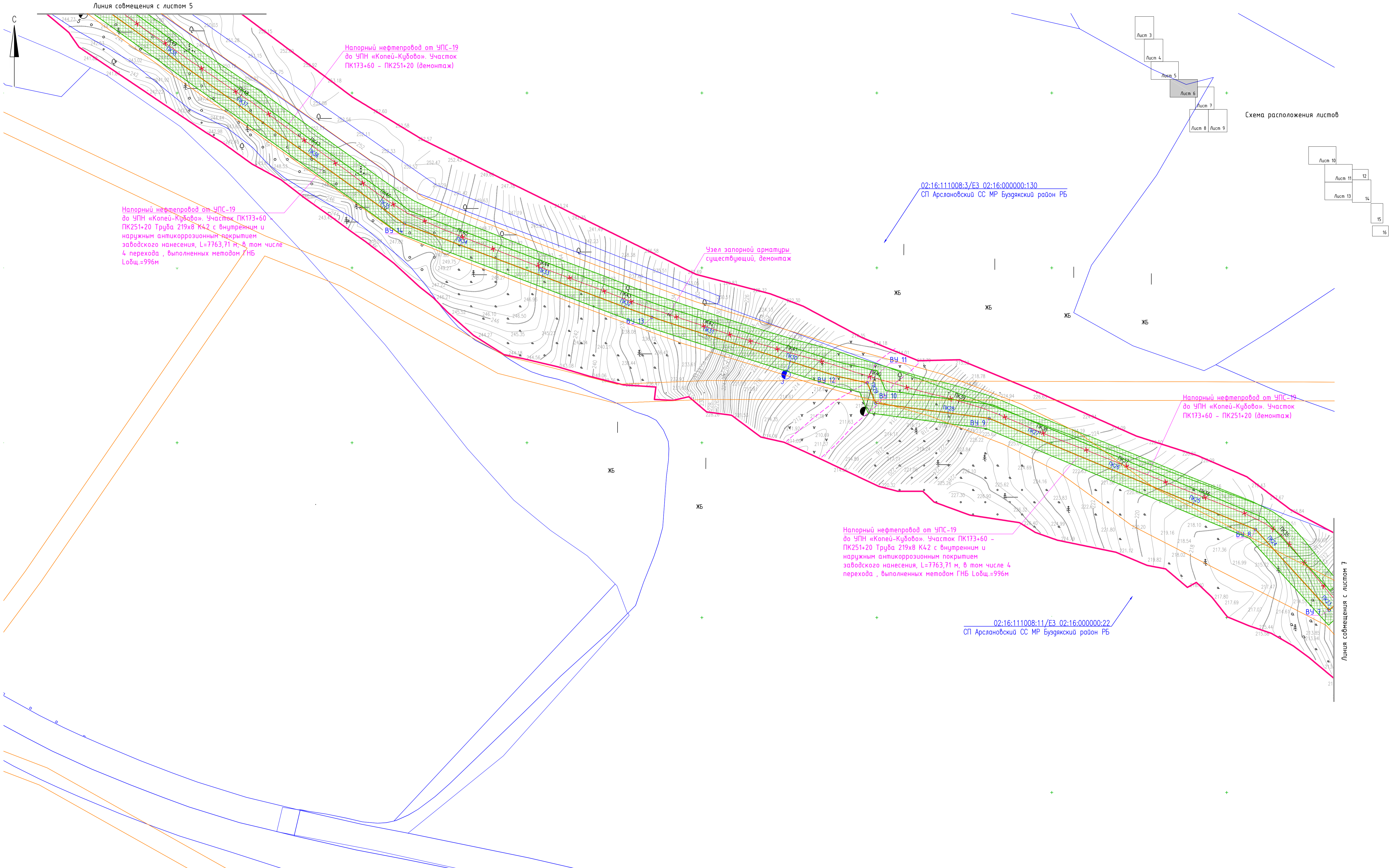
Условные обозначения

- - Граница разработки проекта планировки
- ↔ - ВЛ
- ↔ - КЛ
- - - - Нефтепровод
- - - - Нефтепровод НД
- - Линии связи
- - Водовод
- - - - Водовод НД
- - - - Газопровод
- - Трасса ЭХЗ проект
- - Трасса ВЛ проект
- - Нефтепровод проект
- x - Демонтаж трубопровода
- - Границы существующих земельных участков
- 080802:20 - Кадастровый номер земельных участков
- ▨ - Границы зон планируемого размещения линейных объектов
- ▨ - Границы зон планируемого размещения линейных объектов
- ▨ - Границы зон планируемого размещения линейных объектов
- ▨ - Границы установленных охранных зон инженерных коммуникаций в соответствии с данными ЕГРН

1 Объекты культурного наследия на проектируемой территории отсутствуют  
2 Сведения о нормативных охранных зонах инженерных коммуникаций см. Том 2 ППС.

60312-П-248.000.000-ППС-01-4-005					
Техническое перевооружение промышленных трубопроводов Ташкентского нефтяного месторождения (2020г.)					
Изм.	Копуч.	Лист	И. док.	Подпись	Дата
Разраб.	Икрафиллов	28.04.20			
Вед. инж.	Гейер	28.04.20			
Материалы по обоснованию проекта планировки территории					
		Страница	Лист	Листов	
		П	5		
Схема использования территории в период подготовки проекта планировки территории. Схема границ с особыми условиями использования территории. Схема конструктивных и планировочных решений (1:2000)					
И. контр.	Рогожина	28.04.20			
Нач. оп.	Манафев	28.04.20			
ООО "РН-БашНИИнефть"					
Формат А1					

1:версия  
Имя, N поз.  
Полное и фами  
Век. инб. N



Напорный нефтепровод от УПС-19 до УПН «Копей-Кубово». Участок ПК173+60 - ПК251+20 Труба 219x8 К42 с внутренним и наружным антикоррозионным покрытием заводского нанесения, L=7763,71 м, в том числе 4 перехода, выполненных методом ГНБ. Годщ.=996м

Узел запорной арматуры существующий, демонтаж

Напорный нефтепровод от УПС-19 до УПН «Копей-Кубово». Участок ПК173+60 - ПК251+20 Труба 219x8 К42 с внутренним и наружным антикоррозионным покрытием заводского нанесения, L=7763,71 м, в том числе 4 перехода, выполненных методом ГНБ. Годщ.=996м

**Условные обозначения**

- - Граница разработки проекта планировки
- - ВЛ
- - КЛ
- - - - Нефтепровод
- - - - Нефтепровод НД
- - - - Линии связи
- - - - Водовод
- - - - Водовод НД
- - - - Газопровод
- - - - Демонтаж трубопровода
- - Границы существующих земельных участков
- - Кадастровый номер земельных участков
- - Границы зон планируемого размещения линейных объектов
- - Границы зон планируемого размещения линейных объектов
- - Границы зон планируемого размещения линейных объектов
- - Границы установленных охранных зон инженерных коммуникаций в соответствии с данными ЕГРН

1 Объекты культурного наследия на проектируемой территории отсутствуют  
2 Сведения о нормативных охраняемых зонах инженерных коммуникаций см. Том 2 ППС.

60312-П-24-8.000.000-ППС-01-4-006

Техническое перевооружение промысловых трубопроводов Ташкентского нефтяного месторождения (2020г.)

Изм.	Копиру.	Лист	И. док.	Подпись	Дата
Разраб.	Исрафилов				28.04.20
Вед. инж.	Гейзер				28.04.20
Н. контр.	Рогожина				28.04.20
Нач. опд.	Манашев				28.04.20

Материалы по обоснованию проекта планировки территории

Стандия	Лист	Листов
П	6	

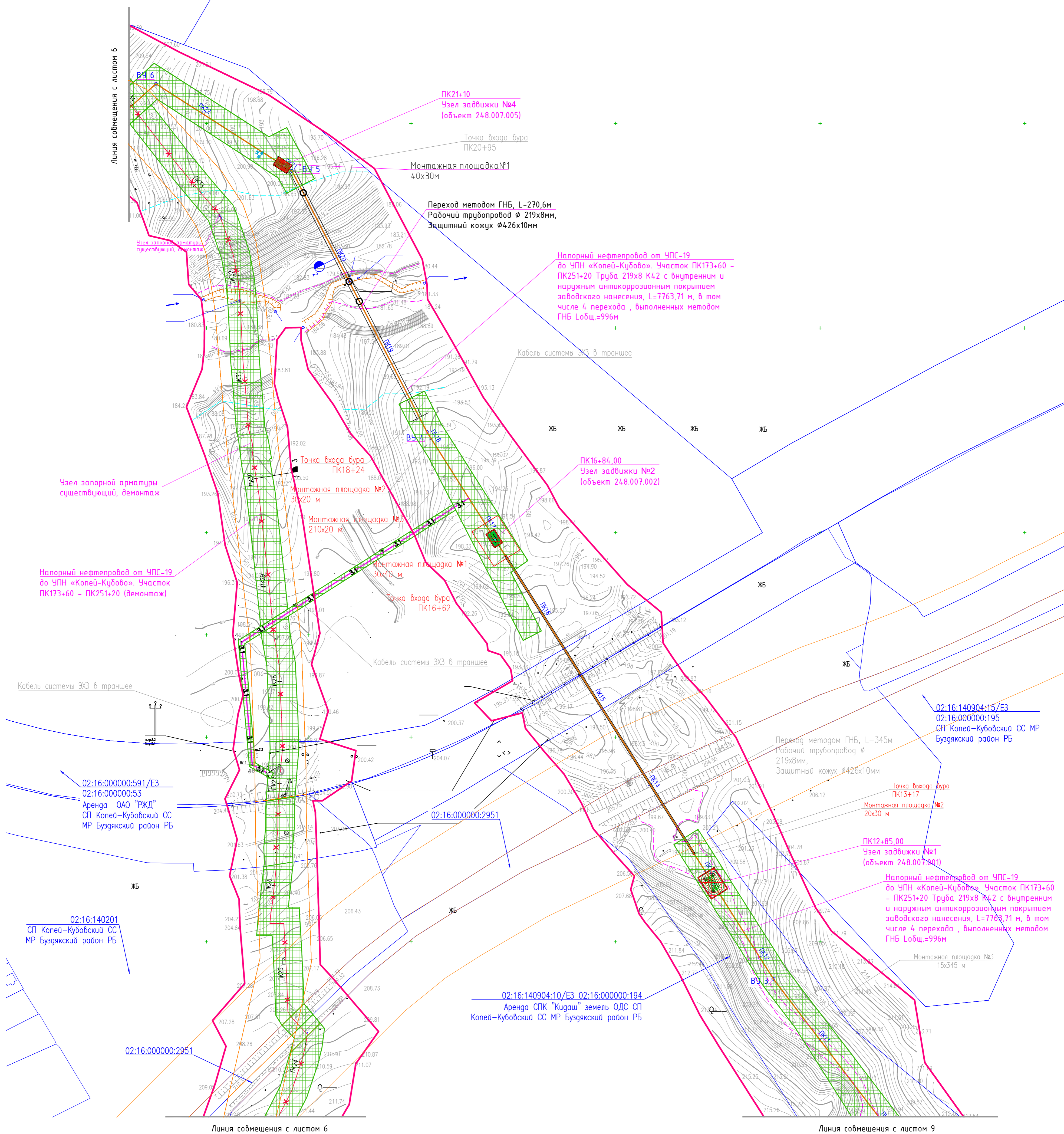
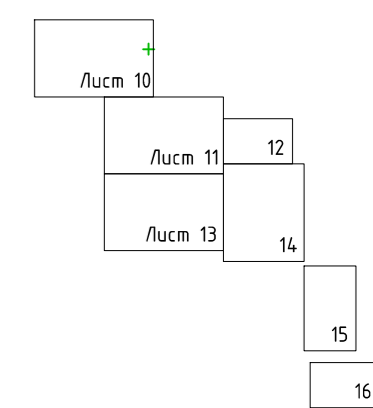
000 "РН-БашНИИнефть"

Формат А1

1:аввс01  
Лист N поз. N  
Полное и дата  
Взам. инв. N



Схема расположения листов



Условные обозначения

Условные обозначения

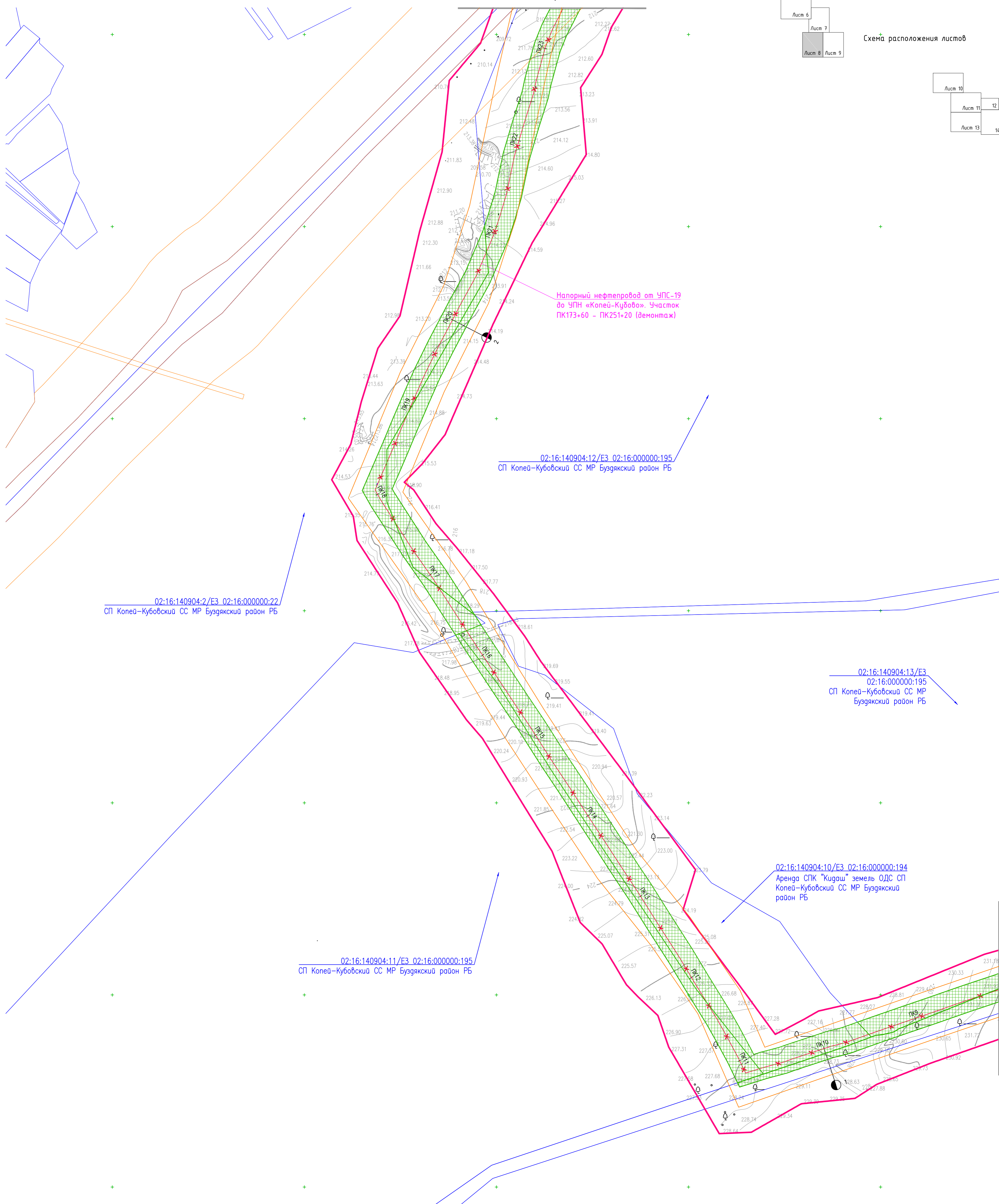
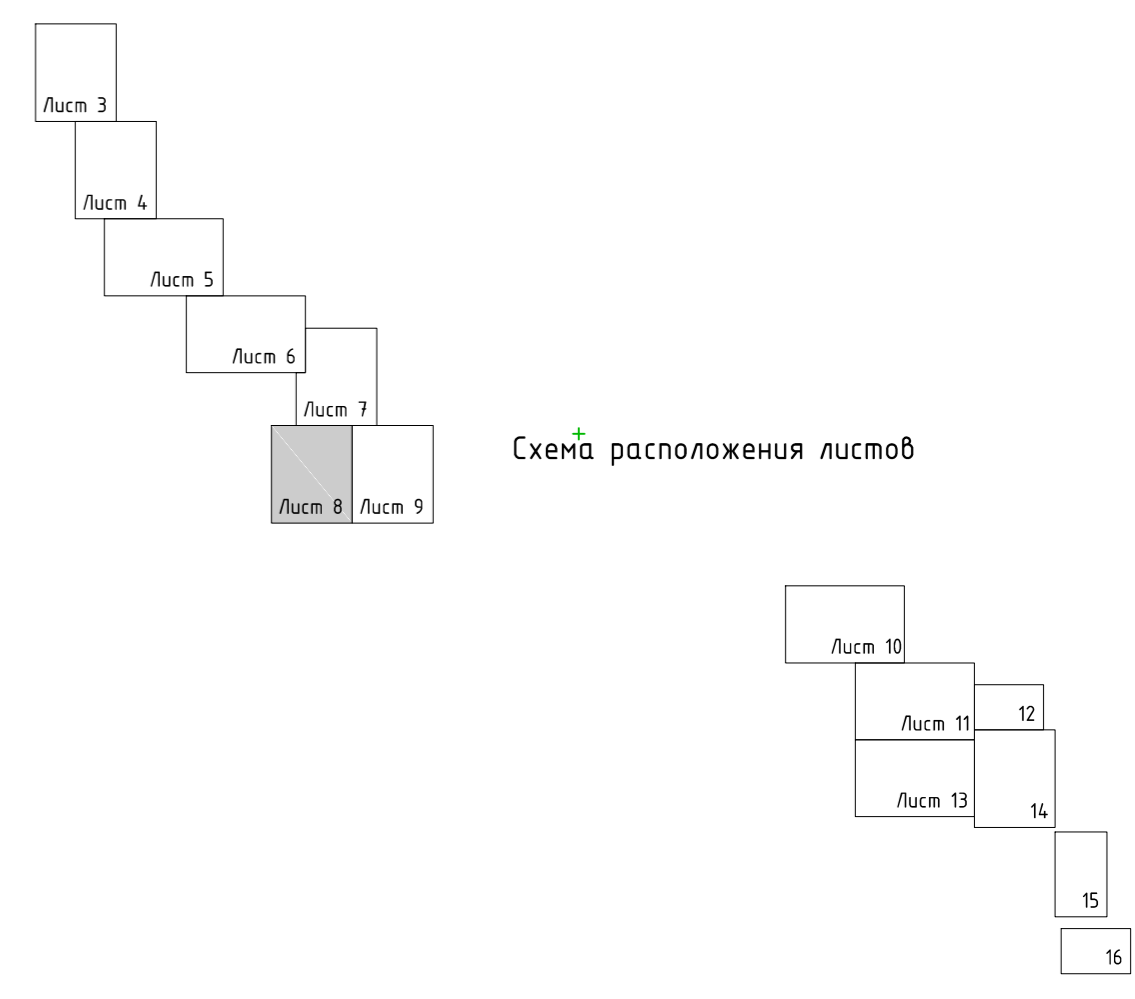
- Граница разработки проекта планировки
- ВЛ
- КЛ
- Нефтепровод
- Нефтепровод НД
- Линии связи
- Водовод
- Водовод НД
- Газопровод

- Граница разработки проекта планировки
- Трасса ЭХЗ проект
- Трасса ВЛ проект
- Нефтепровод проект
- Демонтаж трубопровода
- Границы существующих земельных участков
- Кадастровый номер земельных участков
- Границы зон планируемого размещения линейных объектов
- Границы зон планируемого размещения линейных объектов
- Границы зон планируемого размещения линейных объектов
- Границы установленных охранных зон инженерных коммуникаций в соответствии с данными ЕГРН

1 Объекты культурного наследия на проектируемой территории отсутствуют  
2 Сведения о нормативных охранных зонах инженерных коммуникаций см. Том 2 ППС.

60312-П-248.000.000-ППС-01-4-007				
Техническое перевооружение промысловых трубопроводов Ташкинского нефтяного месторождения (2020г.)				
Изм.	Колуч.	Лист	№ док.	Дата
Разраб.	Икрафилов			28.04.20
Вед. инж.	Геер			28.04.20
Н. контр.	Розакина			28.04.20
Нач. отд.	Маняшев			28.04.20
Материалы по обоснованию проекта планировки территории			Студия	Лист
			П	7
Схема использования территории в период подготовки проекта планировки территории. Схема границ с особыми условиями использования территории. Схема конструктивных и планировочных решений. (1:2000)				
ООО "РН-БашИннефть"				

1888701  
Лист, N позн., Попытка и дата  
Взам. инв. N



Линия совмещения с листом 7

Напорный нефтепровод от УПС-19 до УПН «Копей-Кубово». Участок ПК173+60 - ПК251+20 (демонтаж)

02:16:140904:12/ЕЗ 02:16:000000:195  
СП Копей-Кубовский СС МР Буззякский район РБ

02:16:140904:2/ЕЗ 02:16:000000:22  
СП Копей-Кубовский СС МР Буззякский район РБ

02:16:140904:13/ЕЗ  
02:16:000000:195  
СП Копей-Кубовский СС МР Буззякский район РБ

02:16:140904:10/ЕЗ 02:16:000000:194  
Аренда СПК "Kudash" земель ОДС СП Копей-Кубовский СС МР Буззякский район РБ

02:16:140904:11/ЕЗ 02:16:000000:195  
СП Копей-Кубовский СС МР Буззякский район РБ

Линия совмещения с листом 9

**Условные обозначения**

- Гранца разработки проекта планировки
- ВЛ
- КЛ
- Нефтепровод
- Нефтепровод НД
- Линии связи
- Водовод
- Водовод НД
- Газопровод

**Условные обозначения**

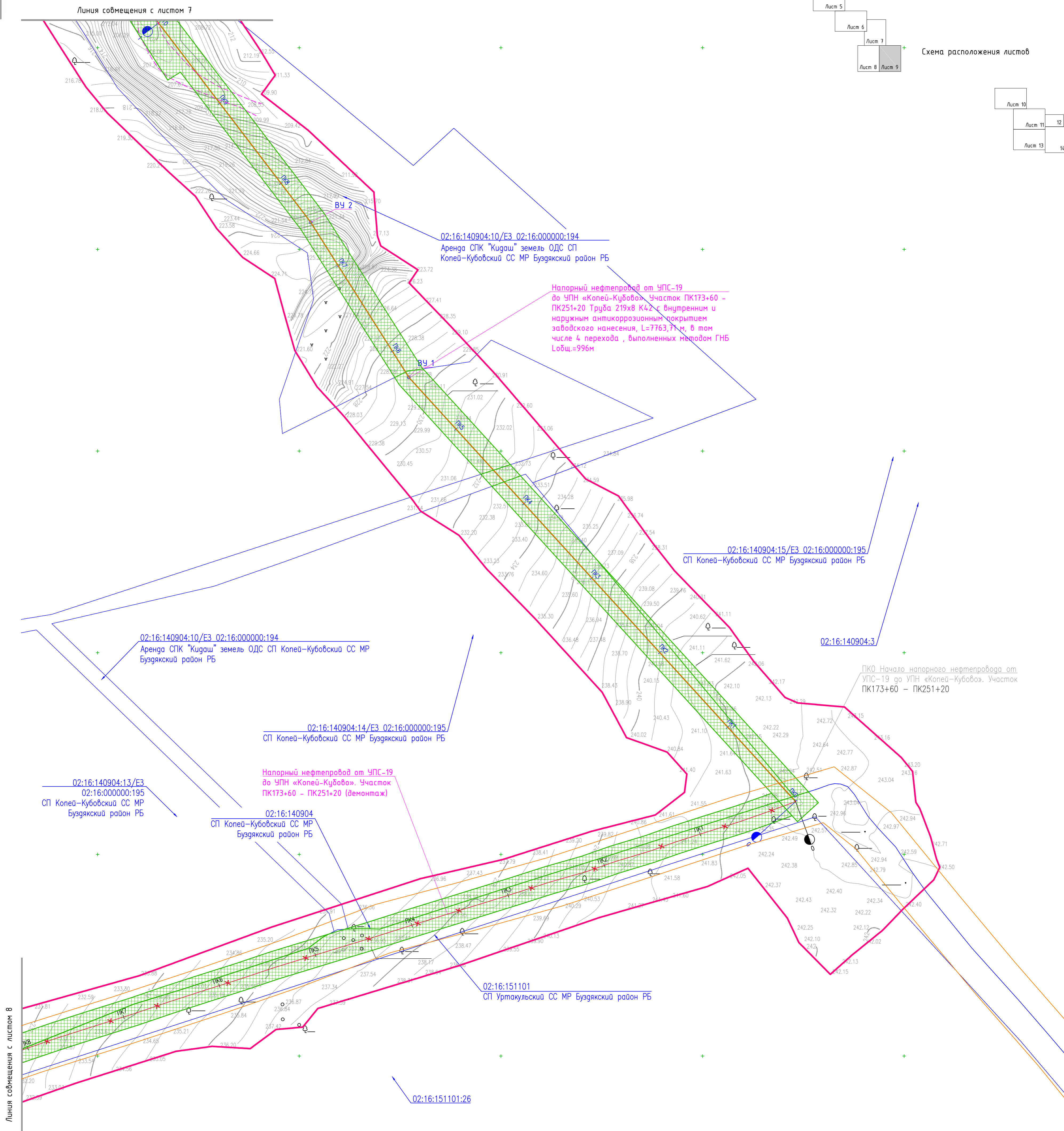
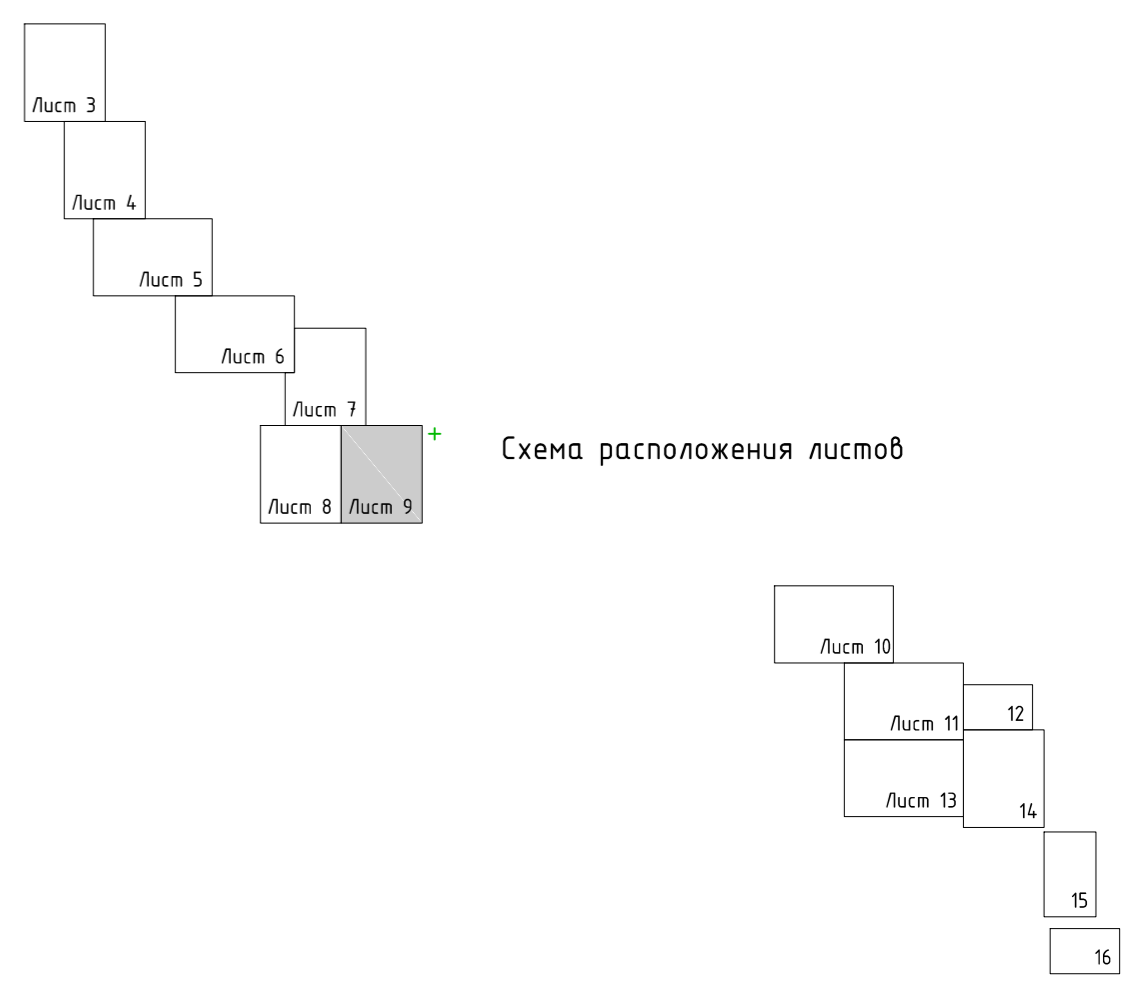
- Гранца разработки проекта планировки
- Трасса ЭХЗ проект
- Трасса ВЛ проект
- Нефтепровод проект
- Демонтаж трубопровода
- Гранцы существующих земельных участков
- 080802.20 — Кадастровый номер земельных участков
- Гранцы зон планируемого размещения линейных объектов
- Гранцы зон планируемого размещения линейных объектов
- Гранцы зон планируемого размещения линейных объектов
- Гранцы установленных охранных зон инженерных коммуникаций в соответствии с данными ЕГРН

1 Объекты культурного наследия на проектируемой территории отсутствуют  
2 Сведения о нормативных охранных зонах инженерных коммуникаций см. Том 2 ППС.

60312-П-248.000.000-ППС-01-4-008					
Техническое перевооружение промысловых трубопроводов Ташлинкульского нефтяного месторождения (2020г.)					
Изм.	Колуч.	Лист	№ док.	Подпись	Дата
Разраб.	Икрафилов				28.04.20
Вед. инж.	Гежер				28.04.20
Н. контр.	Розакина				28.04.20
Нач. отд.	Маняшев				28.04.20
Материалы по обоснованию проекта планировки территории			Лист	Лист	Лист
			П	8	
Схема использования территории в период подготовки проекта планировки территории. Схема границ с особыми условиями использования территории. Схема конструктивных и планировочных решений. (1:2000)					
ООО "РН-Башиннефть"					
Формат А1					

188001  
Лист № 001  
Полное наименование  
Возм. инв. №



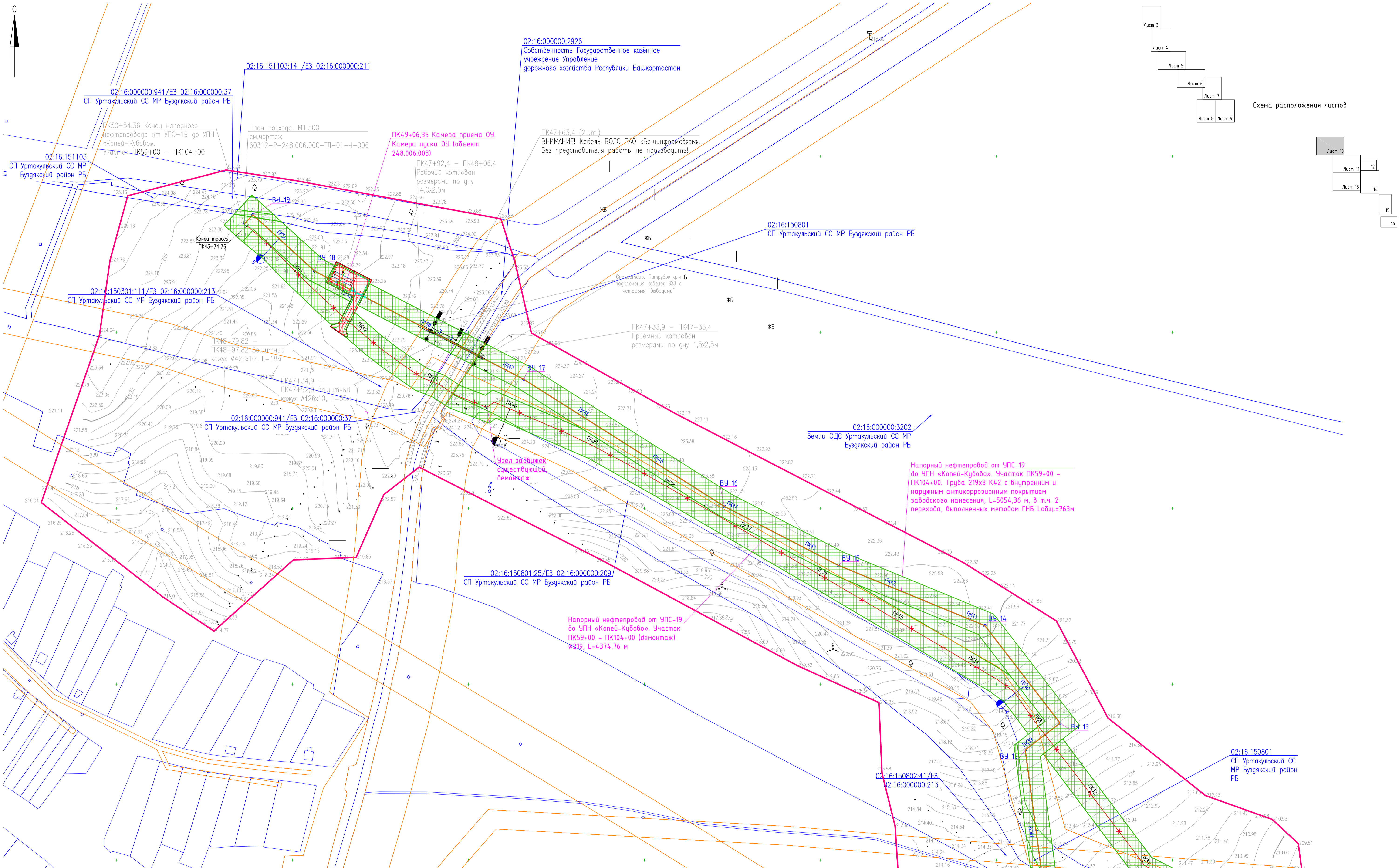
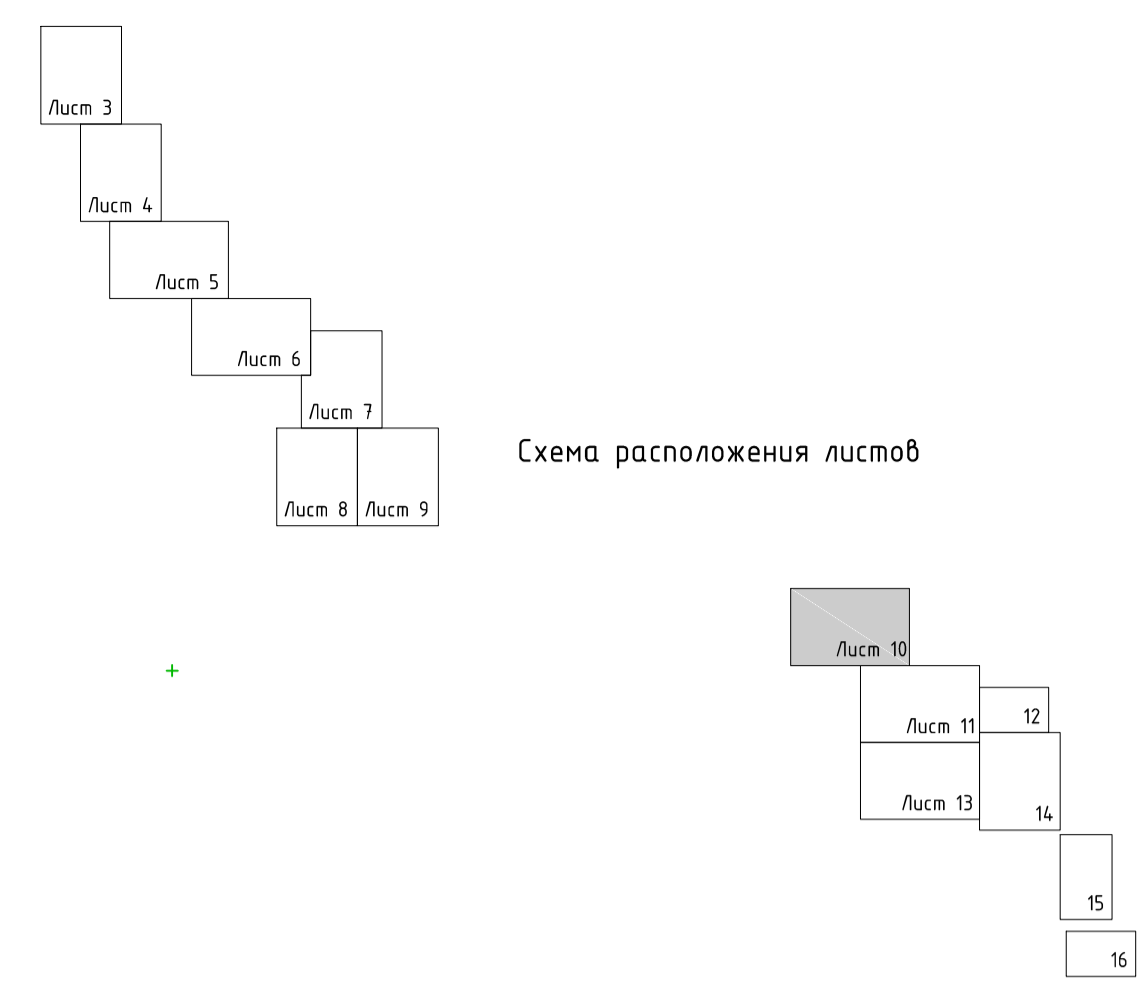
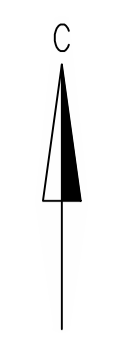


### Условные обозначения

- Условные обозначения**
- Граница разработки проекта планировки
  - ВЛ
  - КЛ
  - Нефтепровод
  - Нефтепровод НД
  - Линии связи
  - Водовод
  - Водовод НД
  - Газопровод
  - Граница разработки проекта планировки
  - Трасса ЭХЗ проект
  - Трасса ВЛ проект
  - Нефтепровод проект
  - Демонтаж трубопровода
  - Границы существующих земельных участков
  - Кадастровый номер земельных участков
  - Границы зон планируемого размещения линейных объектов
  - Границы зон планируемого размещения линейных объектов
  - Границы зон планируемого размещения линейных объектов
  - Границы установленных охранных зон инженерных коммуникаций в соответствии с данными ЕГРН

1 Объекты культурного наследия на проектируемой территории отсутствуют  
2 Сведения о нормативных охраняемых зонах инженерных коммуникаций см. Том 2 ППС.

60312-П-248.000.000-ППС-01-4-009						Техническое перевооружение промысловых трубопроводов Ташлинского нефтяного месторождения (2020г.)		
Изм.	Колуч.	Лист	№ док.	Подпись	Дата	Материалы по обоснованию проекта планировки территории		
Разраб.	Икрафилов				28.04.20	Студия	Лист	Листов
Вед. инж.	Гежер				28.04.20	П	9	
Н. контр.	Розакина				28.04.20	Схема использования территории в период подготовки проекта планировки территории. Схема границ с особыми условиями использования территории. Схема конструктивных и планировочных решений. (1:2000)		
Нач. отд.	Маняшев				28.04.20	ООО "РН-БашНИИнефть"		

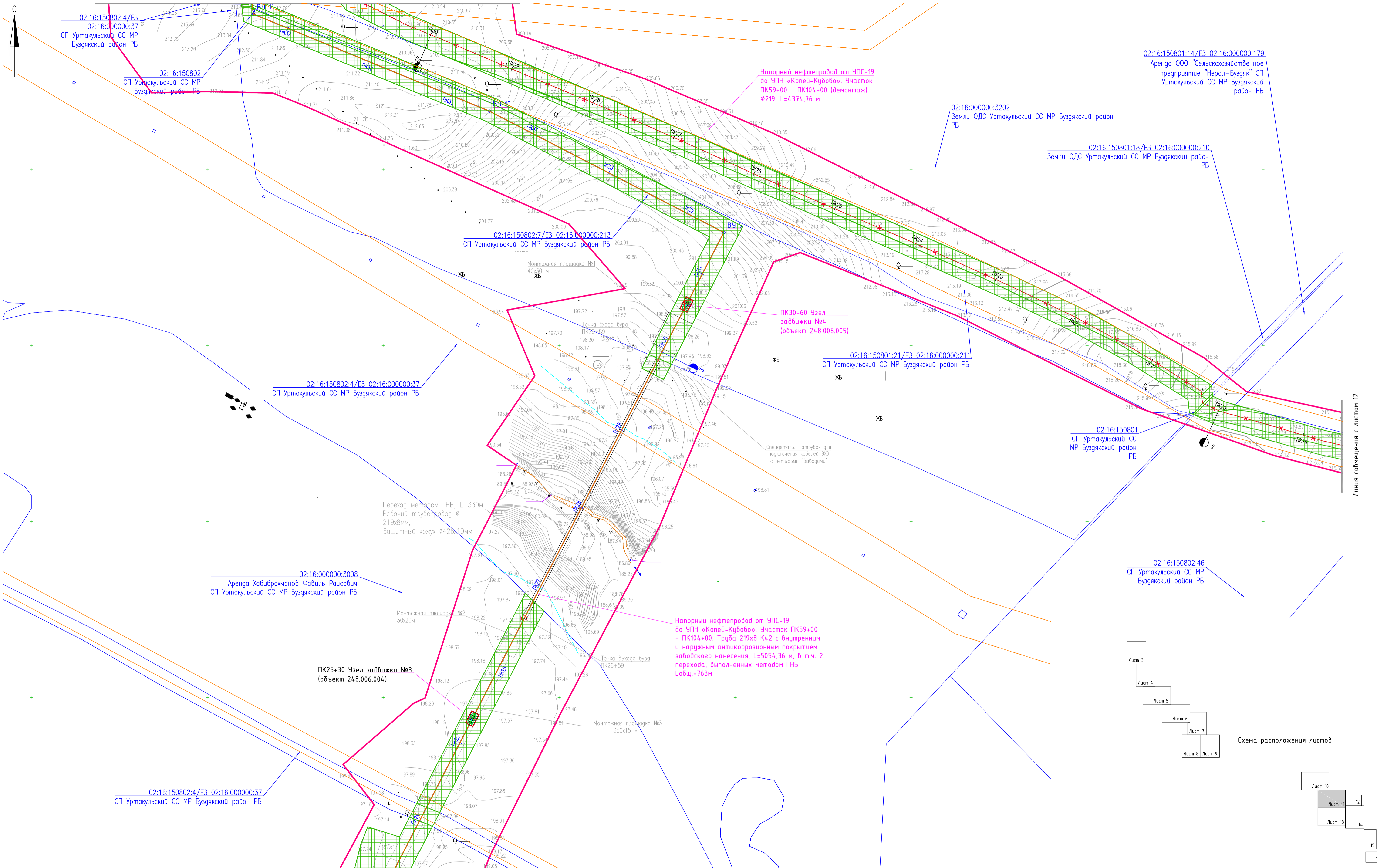


**Условные обозначения**

- - Граница разработки проекта планировки
- - ВЛ
- - КЛ
- - - - Нефтепровод
- - - - Нефтепровод НД
- - - - Линии связи
- - - - Водовод
- - - - Водовод НД
- - - - Газопровод
- - Трасса ЭХЗ проект
- - Трасса ВЛ проект
- - Нефтепровод проект
- x - Демонтаж трубопровода
- - Границы существующих земельных участков
- - Водовод НД
- - Газопровод
- - Границы зон планируемого размещения линейных объектов
- - Границы зон планируемого размещения линейных объектов
- - Границы зон планируемого размещения линейных объектов
- - Границы установленных охранных зон инженерных коммуникаций в соответствии с данными ЕГРН

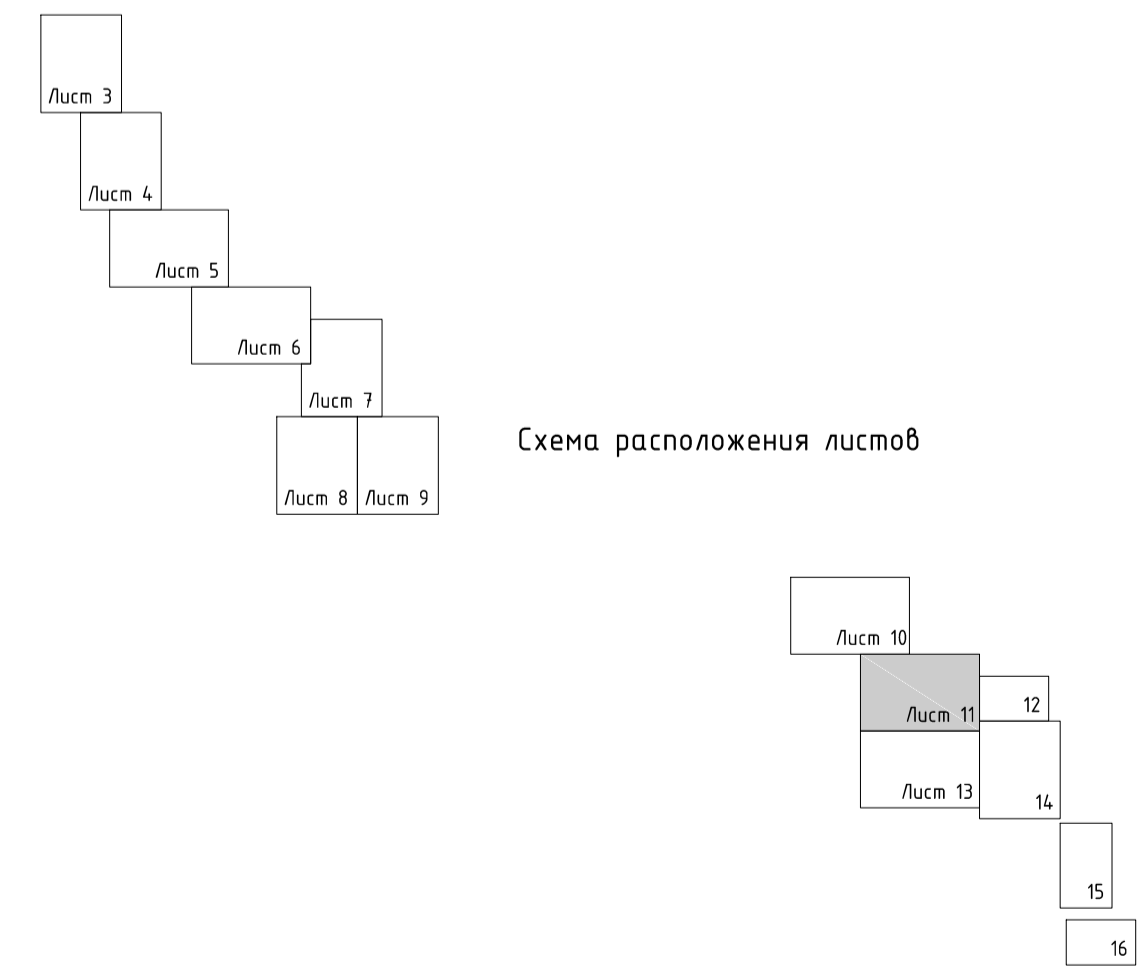
1 Объекты культурного наследия на проектируемой территории отсутствуют  
 2 Сведения о нормативных охранных зонах инженерных коммуникаций см. Том 2 ППС.

60312-П-248.000.000-ППС-01-Ч-010					
Техническое перевооружение промышленных трубопроводов Ташкинского нефтяного месторождения (2020г.)					
Изм.	Колуч.	Лист	И.Док.	Подпись	Дата
Разраб.	Иср.	28.04.20			
Вед. инж.	Генер.	28.04.20			
Материалы по обоснованию проекта планировки территории					
Схема использования территории в период подготовки проекта планировки территории. Схема границ с особыми условиями использования территории. Схема границ с объектами культурного наследия. Схема границ с объектами культурного наследия. Схема границ с объектами культурного наследия.			Статус	Лист	Листов
Н. контр. Нач. опр.			Рогожина Манашев	28.04.20	28.04.20
ООО "РН-БашНИИнефть" (12000) Формат А1					



**Условные обозначения**

- - Граница разработки проекта планировки
- - ВЛ
- - КЛ
- - - - Нефтепровод
- - - - Нефтепровод НД
- - - - Линии связи
- - - - Водовод
- - - - Водовод НД
- - - - Газопровод
- - Трасса ЭХЗ проект
- - Трасса ВЛ проект
- - Нефтепровод проект
- x - Демонтаж трубопровода
- - Границы существующих земельных участков
- - Кадастровый номер земельных участков
- ▨ - Границы зон планируемого размещения линейных объектов
- ▨ - Границы зон планируемого размещения линейных объектов
- ▨ - Границы зон планируемого размещения линейных объектов
- ▨ - Границы установленных охранных зон инженерных коммуникаций в соответствии с данными ЕГРН



1 Объекты культурного наследия на проектируемой территории отсутствуют  
2 Сведения о нормативных охранных зонах инженерных коммуникаций см. Том 2 ППС.

60312-П-248.000.000-ППС-01-4-011					
Техническое перевооружение промысловых трубопроводов Ташкентского нефтяного месторождения (2020г.)					
Изм.	Колуч.	Лист	И.док.	Подпись	Дата
Разраб.	Исходник	28.04.20			
Вед. инж.	Генер	28.04.20			
Н. контр.	Рабочая	28.04.20			
Нач. оп.	Машаев	28.04.20			
Материалы по обоснованию проекта планировки территории			Стандия	Лист	Листов
Схема использования территории в период подготовки проекта планировки территории. Схема границ с особыми условиями использования территории. Схема конструктивных и планировочных решений (1:2000)			П	11	
ООО "РН-БашНИИнефть"					
Формат А1					

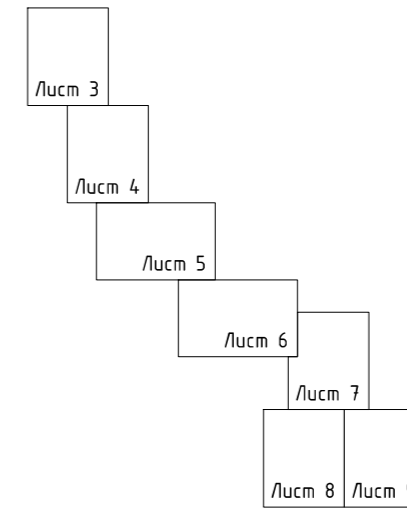
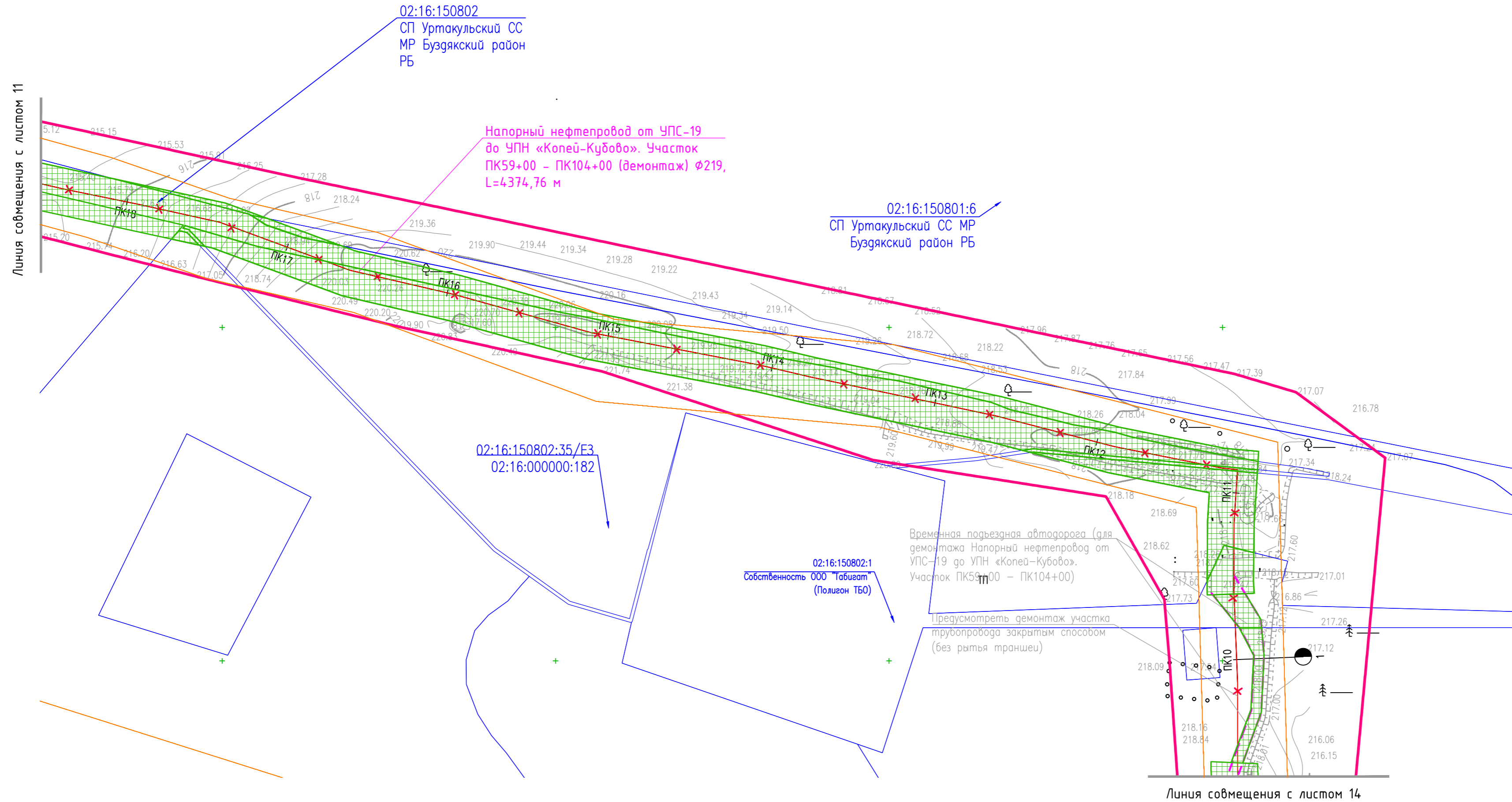
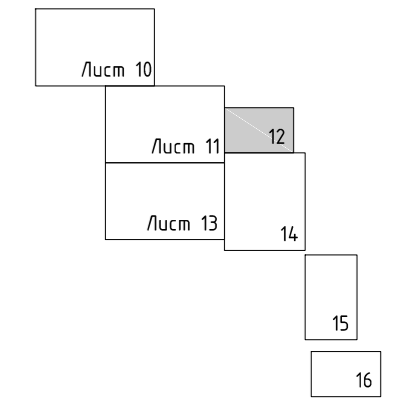


Схема расположения листов



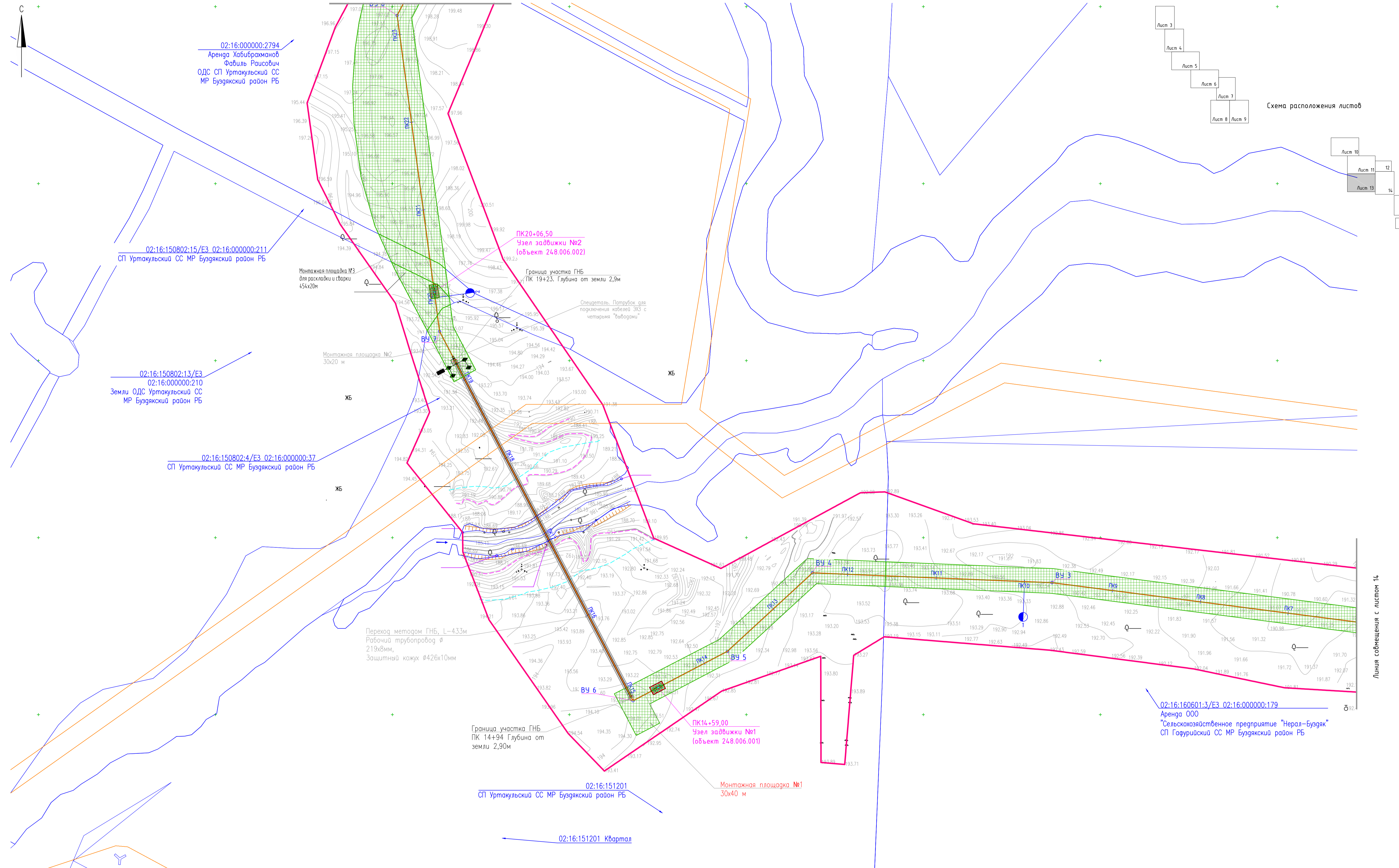
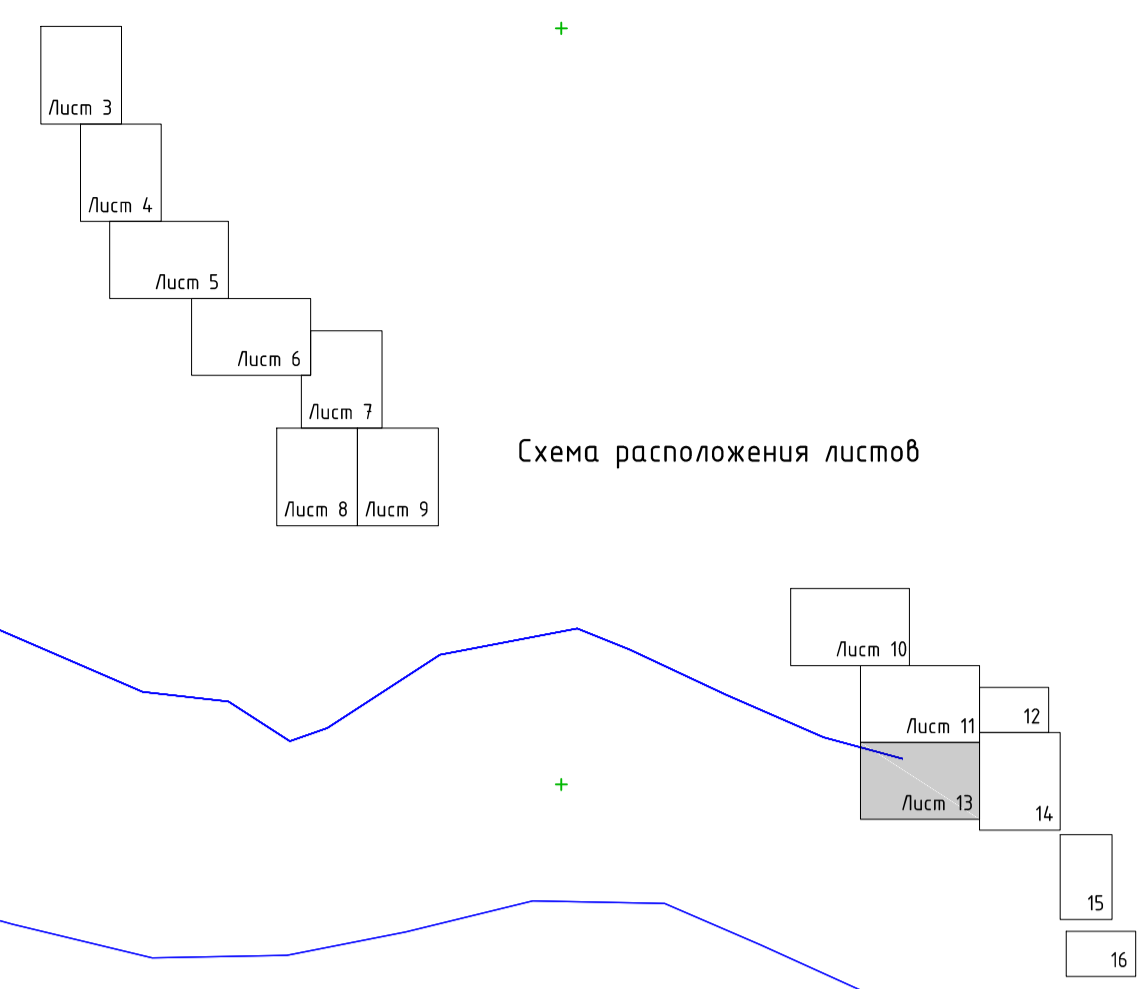
Условные обозначения

- Граница разработки проекта планировки
- ВЛ
- КЛ
- Нефтепровод
- Нефтепровод НД
- Линии связи
- Водовод
- Водовод НД
- Газопровод
- Трасса ЭХЗ проект
- Трасса ВЛ проект
- Нефтепровод проект
- Демонтаж трубопровода
- Границы существующих земельных участков
- Кадастровый номер земельных участков
- Границы зон планируемого размещения линейных объектов
- Границы зон планируемого размещения линейных объектов
- Границы зон планируемого размещения линейных объектов
- Границы установленных охранных зон инженерных коммуникаций в соответствии с данными ЕГРН

Инв. N подл. Поглись и дата Взам. инв. N

1 Объекты культурного наследия на проектируемой территории отсутствуют  
2 Сведения о нормативных охранных зонах инженерных коммуникаций см. Том 2 ППС. 126

60312-П-248.000.000-ППС-01-Ч-012					
Техническое перевооружение промысловых трубопроводов Ташлыкского нефтяного месторождения (2020г.)					
Изм.	Колуч.	Лист	№ док.	Подпись	Дата
Разраб.	Исрафилов				28.04.20
Вед. инж.	Гейер				28.04.20
Н. контр.	Рогожина				28.04.20
Нач. отд.	Манашев				28.04.20
Материалы по обоснованию проекта планировки территории				Стадия	Лист
				П	12
Схема использования территории в период подготовки проекта планировки территории. Схема границ с особыми условиями использования территории. Схема конструктивных и планировочных решений (1:2000)				ООО "РН-БашНИПИнефть"	



02:16:000000:2794  
Аренда Халибрахманов  
Фабиль Раисович  
ОДС СП Уртакульский СС  
МР Буздякский район РБ

02:16:150802:15/ЕЗ 02:16:000000:211  
СП Уртакульский СС МР Буздякский район РБ

02:16:150802:13/ЕЗ  
02:16:000000:210  
Земли ОДС Уртакульский СС  
МР Буздякский район РБ

02:16:150802:4/ЕЗ 02:16:000000:37  
СП Уртакульский СС МР Буздякский район РБ

Граница участка ГНБ  
ПК 14+94 Глубина от  
земли 2,90м

02:16:151201  
СП Уртакульский СС МР Буздякский район РБ

02:16:151201 Квартал

02:16:160601:3/ЕЗ 02:16:000000:179  
Аренда ООО  
"Сельскохозяйственное предприятие "Нерал-Буздяк"  
СП Гафурийский СС МР Буздякский район РБ

**Условные обозначения**

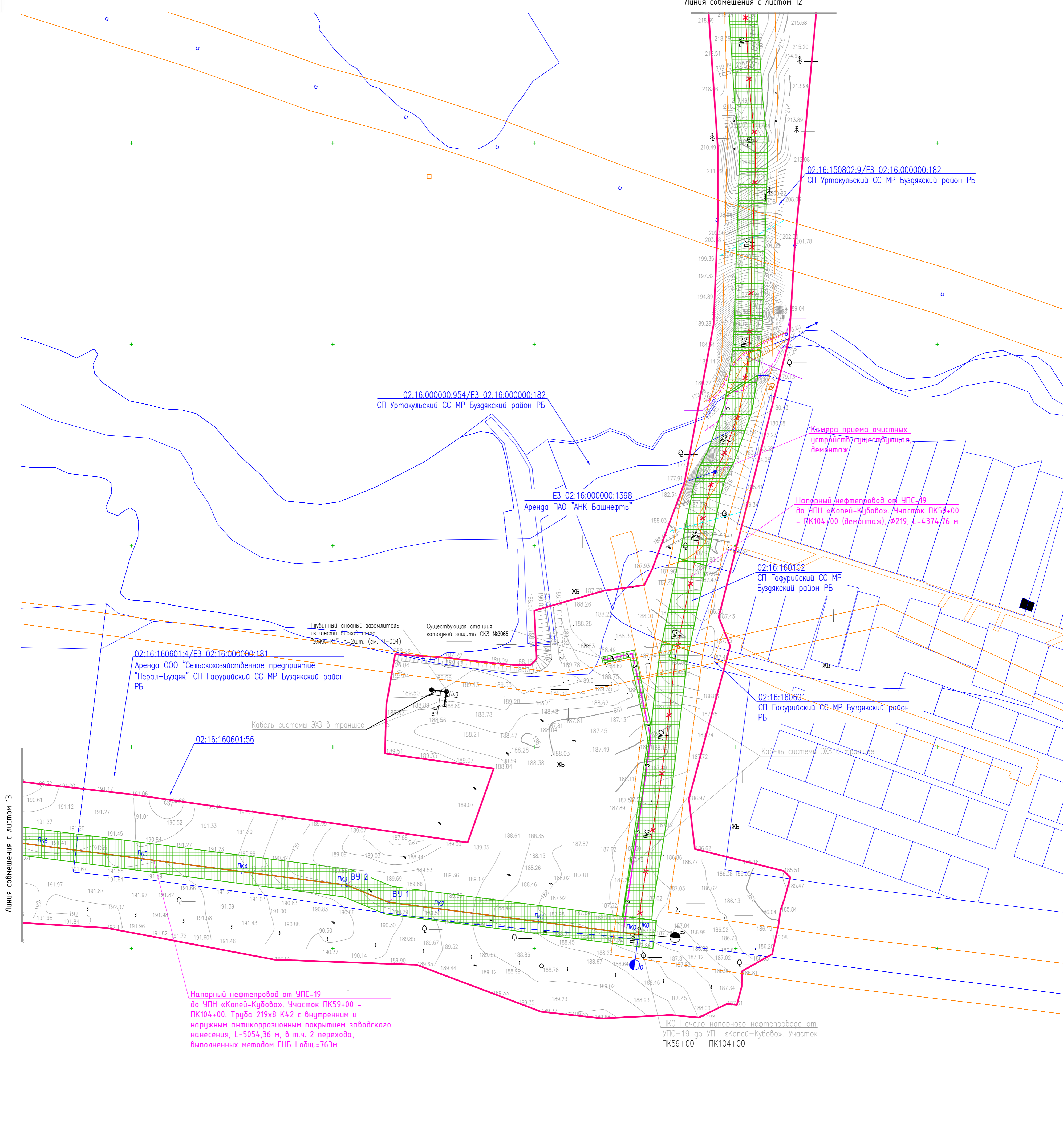
- Граница разработки проекта планировки
- ВЛ
- КЛ
- Нефтепровод
- Нефтепровод НД
- Линии связи
- Водовод
- Водовод НД
- Газопровод
- Трасса ЭХЗ проект
- Трасса ВЛ проект
- Нефтепровод проект
- Демонтаж трубопровода
- Границы существующих земельных участков
- Кадастровый номер земельных участков
- Границы зон планируемого размещения линейных объектов
- Границы зон планируемого размещения линейных объектов
- Границы зон планируемого размещения линейных объектов
- Границы установленных охранных зон инженерных коммуникаций в соответствии с данными ЕГРН

1 Объекты культурного наследия на проектируемой территории отсутствуют  
2 Сведения о нормативных охранных зонах инженерных коммуникаций см. Том 2 ППС.

60312-П-24.8.000.000-ППС-01-Ч-013					
Техническое перевооружение промысловых трубопроводов Ташкинского нефтяного месторождения (2020г.)					
Изм.	Копиру.	Лист	И.док.	Подпись	Дата
Разраб.	Исрафил	28.04.20			
Вед. инж.	Гейер	28.04.20			
Материалы по обоснованию проекта планировки территории					
Схема использования территории в период подготовки проекта планировки территории. Схема границ с особыми условиями использования территории. Схема границ конструктивных и планировочных резервов.				Стандия	Лист
				П	13
ООО "РН-БашНИИнефть"					
Формат А1					



Линия совмещения с листом 12



Линия совмещения с листом 13

02:16:150802:9/ЕЗ 02:16:000000:182  
СП Уртакульский СС МР Буздякский район РБ

02:16:000000:954/ЕЗ 02:16:000000:182  
СП Уртакульский СС МР Буздякский район РБ

ЕЗ 02:16:000000:1398  
Аренда ПАО "АНК Башнефть"

Камера приема очистных  
устройств/существующая,  
демонтаж

Напорный нефтепровод от УПС-19  
до УПН «Копей-Кубово», Участок ПК59+00  
- ПК104+00 (демонтаж), Ø219, L=4374,76 м

02:16:160102  
СП Гафурийский СС МР  
Буздякский район РБ

02:16:160601  
СП Гафурийский СС МР Буздякский район РБ

02:16:160601:4/ЕЗ 02:16:000000:181  
Аренда ООО "Сельскохозяйственное предприятие  
"Нерал-Буздяк" СП Гафурийский СС МР Буздякский район РБ

02:16:160601:56

Напорный нефтепровод от УПС-19  
до УПН «Копей-Кубово», Участок ПК59+00 –  
ПК104+00. Труба 219x8 К42 с внутренним и  
наружным антикоррозионным покрытием заводского  
нанесения, L=5054,36 м, в т.ч. 2 перехода,  
выполненных методом ГНБ Lобщ.=763м

ПК0 Начало напорного нефтепровода от  
УПС-19 до УПН «Копей-Кубово». Участок  
ПК59+00 – ПК104+00

### Условные обозначения

- - Граница разработки проекта планировки
- - ВЛ
- - КЛ
- - Нефтепровод
- - Нефтепровод НД
- - Линии связи
- - Водовод
- - Водовод НД
- - Газопровод
- - Трасса ЭХЗ проект
- - Трасса ВЛ проект
- - Нефтепровод проект
- X - Демонтаж трубопровода
- Границы существующих земельных участков
- Кадастровый номер земельных участков
- Границы зон планируемого размещения линейных объектов
- Границы зон планируемого размещения линейных объектов
- Границы зон планируемого размещения линейных объектов
- Границы установленных охранных зон инженерных коммуникаций в соответствии с данными ЕГРН

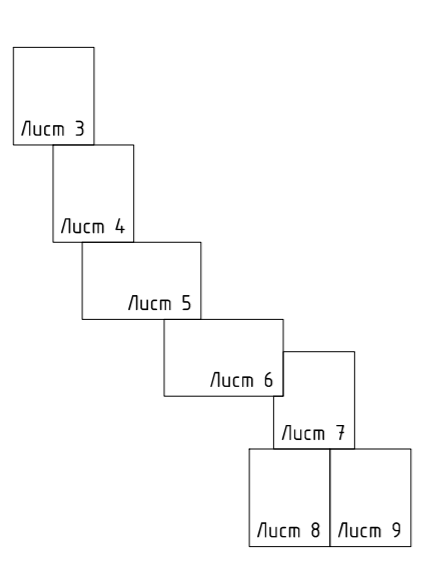
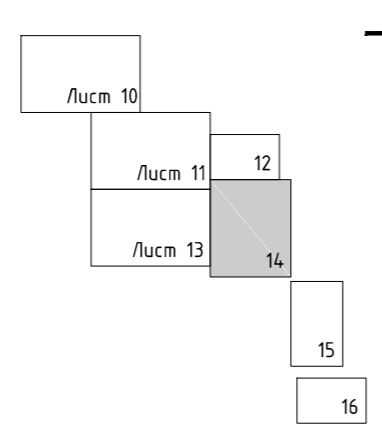


Схема расположения листов



1 Объекты культурного наследия на проектируемой территории отсутствуют  
2 Сведения о нормативных охранных зонах инженерных коммуникаций см. Том 2 ППС.

60312-П-248.000.000-ППС-01-4-014					
Техническое перевооружение промысловых трубопроводов Ташкинского нефтяного месторождения (2020г.)					
Изм.	Колуч.	Лист	№ док.	Подпись	Дата
Разраб.	Икрафилов				28.04.20
Вед. инж.	Геизер				28.04.20
Н. контр.	Розакина				28.04.20
Нач. отд.	Маняшев				28.04.20
Материалы по обоснованию проекта планировки территории					
Схема использования территории в период подготовки проекта планировки территории. Схема границ с особыми условиями использования территории. Схема конструктивных и планировочных решений. (1:2000)				Лист	Листов
				П	14
ООО "РН-БашНИНефть"					



02:16:160601:3/ЕЗ  
02:16:000000:179  
Аренда ООО "Сельскохозяйственное  
предприятие "Нерал-Буздяк" СП  
Гафурийский СС МР Буздякский  
район РБ

Напорный нефтепровод от УПС-19  
до УПН «Копей-Кубово». Участок ПК27+30 -  
ПК35+20. Труба 219x8 К42 с внутренним и  
наружным антикоррозионным покрытием  
заводского нанесения, L=872,67 м

ПК8+72,67 Конец напорного нефтепровода от УПС-19  
до УПН «Копей-Кубово». Участок  
ПК27+30 - ПК35+20

Напорный нефтепровод от УПС-19 до УПН  
«Копей-Кубово». Участок ПК27+30 - ПК35+20  
(демонтаж), Ø219, L=802м

02:16:160601  
СП Гафурийский СС МР  
Буздякский район РБ

02:16:160602  
СП Гафурийский СС МР  
Буздякский район РБ

02:16:000000:2729/  
ЕЗ 02:16:000000:263  
Башкирэнерго

02:16:160602:8/ЕЗ  
02:16:000000:179  
Аренда ООО  
"Сельскохозяйственное  
предприятие "Нерал-Буздяк"  
СП Гафурийский СС МР  
Буздякский район РБ

ВНИМАНИЕ! Кабель связи ПАО  
«Башинформсвязь».  
Без представителя работы не производить  
Защитный кожух на кабель  
Труба ПЭ80ГАЗ SDR11 90x8.2 ГОСТ Р  
50838-2009, L=8м в трубе 108x6 общего  
назначения, L=7м Концы стального кожуха  
уложить на опорные плиты ("подушки")

ПКО Начало напорного  
нефтепровода от УПС-19 до  
УПН «Копей-Кубово». Участок  
ПК27+30 - ПК35+20

ВНИМАНИЕ! Кабель связи ПАО  
«Башинформсвязь» без представителя работы  
не производить. Защитный кожух на кабель  
Труба ПЭ80ГАЗ SDR11 90x8.2 ГОСТ Р  
50838-2009, L=8м в трубе 108x6 общего  
назначения, L=7м Концы стального кожуха  
уложить на опорные плиты ("подушки")

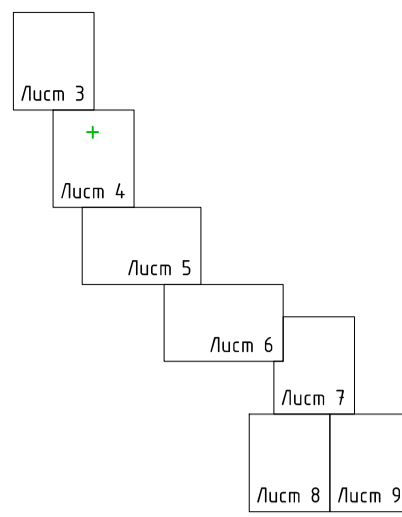
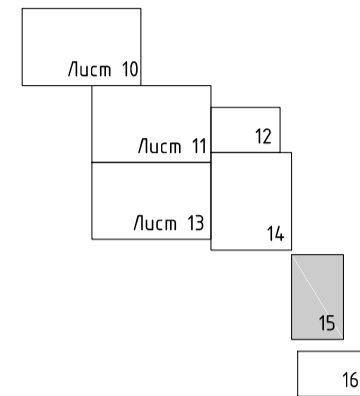


Схема расположения листов



Условные обозначения

- Граница разработки проекта планировки
- ВЛ
- КЛ
- Нефтепровод
- Нефтепровод НД
- Линии связи
- Водовод
- Водовод НД
- Газопровод
- Трасса ЭХЗ проект
- Трасса ВЛ проект
- Нефтепровод проект
- Демонтаж трубопровода
- Границы существующих земельных участков
- :080802:20 - Кадастровый номер земельных участков
- Границы зон планируемого размещения линейных объектов
- Границы зон планируемого размещения линейных объектов
- Границы зон планируемого размещения линейных объектов
- Границы установленных охранных зон инженерных коммуникаций в соответствии с данными ЕГРН

1 Объекты культурного наследия на проектируемой территории отсутствуют  
2 Сведения о нормативных охранных зонах инженерных коммуникаций см. Том 2 ППС.

60312-П-248.000.000-ППС-01-4-015					
Техническое перевооружение промысловых трубопроводов Ташлыкского нефтяного месторождения (2020г.)					
Изм.	Колуч.	Лист	№ док.	Подпись	Дата
		Исрафилов			28.04.20
Разрад.		Исрафилов			28.04.20
Вед. инж.		Гейер			28.04.20
Н. контр.		Рогожина			28.04.20
Нач. отд.		Манашев			28.04.20
Материалы по обоснованию проекта планировки территории				Стадия	Лист
				П	15
Схема использования территории в период подготовки проекта планировки территории. Схема границ с особыми условиями использования территории. Схема конструктивных и планировочных решений (1:2000)				ООО "РН-БашНИПИнефть"	

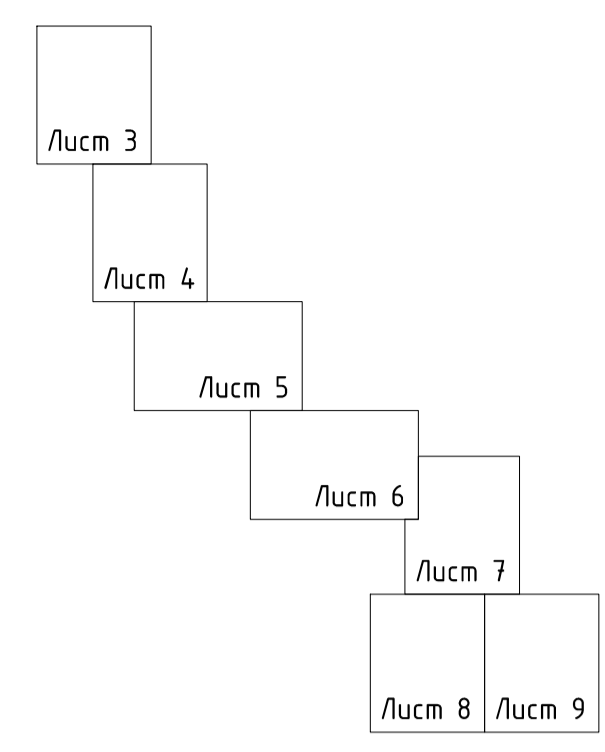
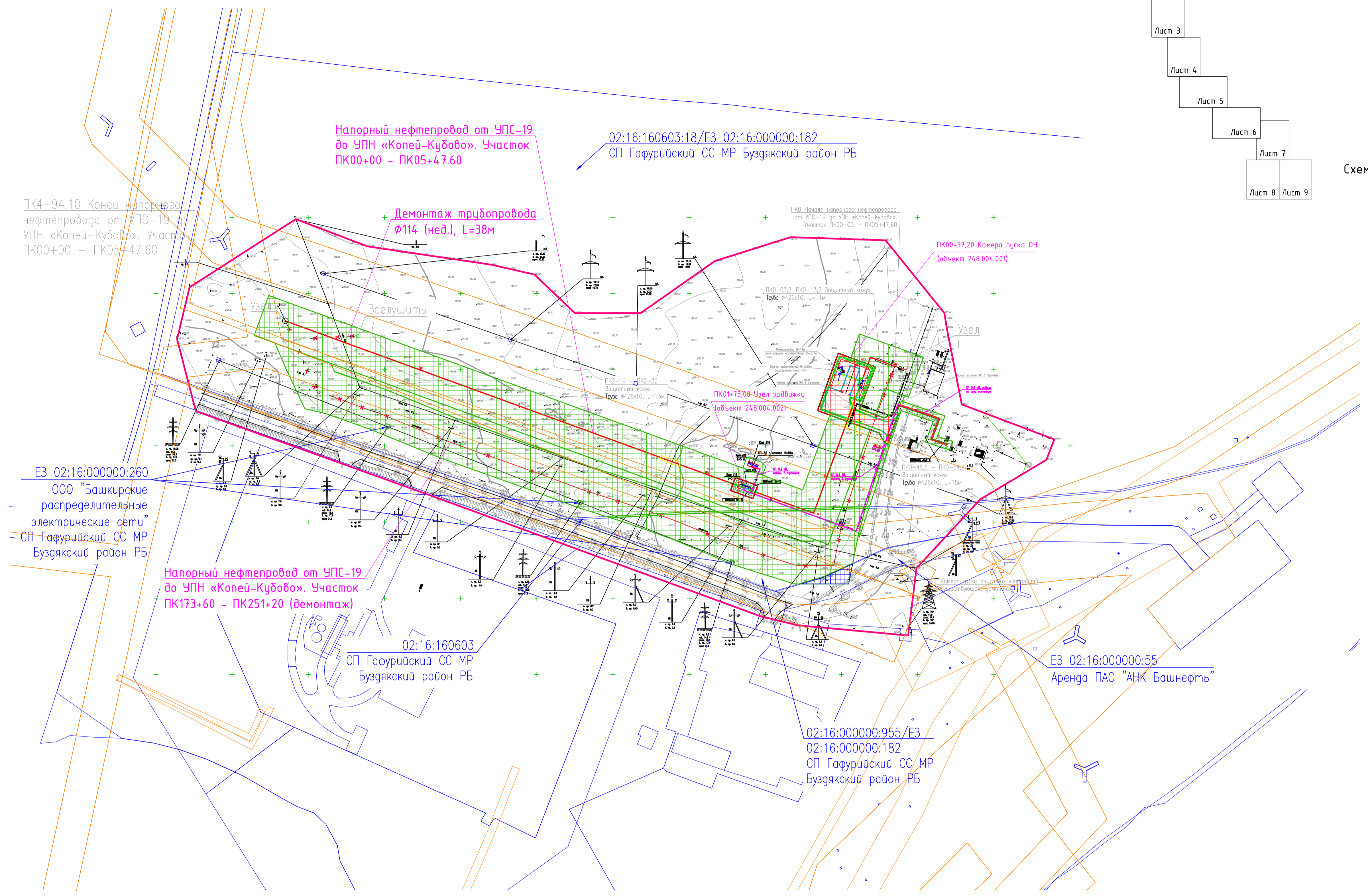
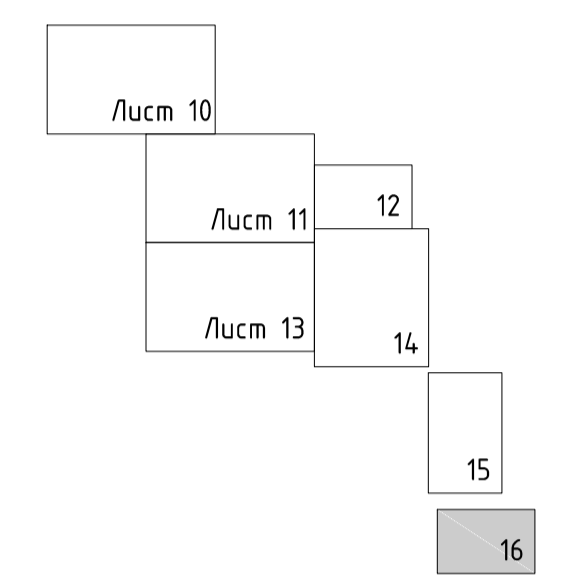


Схема расположения листов



**Условные обозначения**

- Граница разработки проекта планировки
- ← → — ВЛ
- — КЛ
- - - - - Нефтепровод
- - - - - Нефтепровод НД
- - - - - Линии связи
- - - - - Водовод
- - - - - Водовод НД
- - - - - Газопровод
- Трасса ЭХЗ проект
- Трасса ВЛ проект
- Нефтепровод проект
- × — Демонтаж трубопровода
- Границы существующих земельных участков
- :080802:20 — Кадастровый номер земельных участков
- ▨ — Границы зон планируемого размещения линейных объектов
- ▨ — Границы зон планируемого размещения линейных объектов
- ▨ — Границы зон планируемого размещения линейных объектов
- ▨ — Границы установленных охранных зон инженерных коммуникаций в соответствии с данными ЕГРН

1 Объекты культурного наследия на проектируемой территории отсутствуют  
2 Сведения о нормативных охранных зонах инженерных коммуникаций см. Том 2 ППС.

						60312-П-248.000.000-ППС-01-Ч-016			
						Техническое перевооружение промысловых трубопроводов Ташлыкского нефтяного месторождения (2020г.) 130			
Изм.	Кол.ч.	Лист	Н док.	Подпись	Дата	Материалы по обоснованию проета планировки территории	Стадия	Лист	Листов
Разраб.		Исрафилов			28.04.20		П	16	
Вед. инж.		Гейер			28.04.20				
Н. контр.		Рогожина			28.04.20	Схема использования территории в период подготовки проекта планировки территории. Схема границ с особыми условиями использования территории. Схема конструктивных и планировочных решений. (1:2000)	ООО "РН-БашНИПИнефть"		
Нач. отд.		Манашев			28.04.20		Формат А2		

Инф. N подл. Подпись и дата Взам. инв. N

1ВЕБ701