



**Общество с ограниченной ответственностью
«РН-БашНИПНефть»
(ООО «РН-БашНИПНефть»)**

Проект планировки и проект межевания территории

**ТЕХНИЧЕСКОЕ ПЕРЕВООРУЖЕНИЕ ПРОМЫСЛОВЫХ
ТРУБОПРОВОДОВ ТАШЛЫКУЛЬСКОГО НЕФТЯНОГО
МЕСТОРОЖДЕНИЯ (2020Г.)**

Документация по планировке территории

Проект межевания
(утверждаемая часть документации) – ПМ (У)

60312-П-248.000.000-ПМУ-01

Том 3



Общество с ограниченной ответственностью
«РН-БашНИПИнефть»
(ООО «РН-БашНИПИнефть»)

Проект планировки и проект межевания территории

ТЕХНИЧЕСКОЕ ПЕРЕВООРУЖЕНИЕ ПРОМЫСЛОВЫХ
ТРУБОПРОВОДОВ ТАШЛЫКУЛЬСКОГО НЕФТЯНОГО
МЕСТОРОЖДЕНИЯ (2020Г.)

Документация по планировке территории

Проект межевания
(утверждаемая часть документации) – ПМ (У)

60312-П-248.000.000-ПМУ-01

Том 3

Начальник отдела

Р.Т. Манашев

Руководитель сектора

Р.А. Абдуллин

2020

Инов. № подл.	
Подп. и дата	
Взам. инв. №	

Содержание тома

Обозначение	Наименование	Примечание
60312-П-248.000.000-ПМУ-01-С-001	Содержание тома 3	2
60312-П-248.000.000-ОРП-01-СП-001	Состав проекта	3
60312-П-248.000.000-ПМУ-01-ТЧ-001	Текстовая часть	4
60312-П-248.000.000-ПМУ-01-Ч-001	Чертеж межевания территории. М 1:2000	43
60312-П-248.000.000-ПМУ-01-Ч-002	Чертеж межевания территории. М 1:2000	44
60312-П-248.000.000-ПМУ-01-Ч-003	Чертеж межевания территории. М 1:2000	45
60312-П-248.000.000-ПМУ-01-Ч-004	Чертеж межевания территории. М 1:2000	46
60312-П-248.000.000-ПМУ-01-Ч-005	Чертеж межевания территории. М 1:2000	47
60312-П-248.000.000-ПМУ-01-Ч-006	Чертеж межевания территории. М 1:2000	48
60312-П-248.000.000-ПМУ-01-Ч-007	Чертеж межевания территории. М 1:2000	49
60312-П-248.000.000-ПМУ-01-Ч-008	Чертеж межевания территории. М 1:2000	50
60312-П-248.000.000-ПМУ-01-Ч-009	Чертеж межевания территории. М 1:2000	51
60312-П-248.000.000-ПМУ-01-Ч-0010	Чертеж межевания территории. М 1:2000	52
60312-П-248.000.000-ПМУ-01-Ч-0011	Чертеж межевания территории. М 1:2000	53
60312-П-248.000.000-ПМУ-01-Ч-0012	Чертеж межевания территории. М 1:2000	54
60312-П-248.000.000-ПМУ-01-Ч-0013	Чертеж межевания территории. М 1:2000	55
60312-П-248.000.000-ПМУ-01-Ч-0014	Чертеж межевания территории. М 1:2000	56

Взам. инв. №

Подп. и дата

Инв. № подл.

60312-П-248.000.000-ПМУ-01-С-001					
Изм.	Кол.уч.	Лист	Недок.	Подп.	Дата
Разраб.		Исрафилов			28.04.20
Вед.инж.		Гейер			28.04.20
Н.контр.		Рогожина			28.04.20
Нач.отд.		Манашев			28.04.20
Содержание тома 3			Стадия	Лист	Листов
			П		1
ООО «РН-БашНИПИнефть»					

Состав проекта

Но- мер тома	Обозначение	Наименование	Примечание
		Проект планировки	
1	60312-П-248.000.000-ППУ-01	Раздел 1 «Проект планировки территории. Графическая часть» Раздел 2 «Положение о размещении линейных объектов»	
2	60312-П-248.000.000-ППС-01	Раздел 3 «Материалы по обоснованию проекта планировки территории. Графическая часть» Раздел 4 «Материалы по обоснованию проекта планировки территории. Пояснительная записка»	
		Проект межевания	
3	60312-П-248.000.000-ПМУ-01	Проект межевания (утверждаемая часть документации) – ПМ (У)	

Взам. инв. №												
	Подп. и дата											
Инв. № подл.		60312-П-248.000.000-ОРП-01-СП-001										
	Изм.	Кол.уч.	Лист	№ док.	Подп.	Дата						
	Разраб.		Исрафилов			28.04.20						
	Вед. инж.		Гейер			28.04.20						
	Н.контр.		Рогожина			28.04.20						
Нач.отд.		Манашев			28.04.20							
Состав проекта						<table border="1"> <tr> <td>Стадия</td> <td>Лист</td> <td>Листов</td> </tr> <tr> <td>П</td> <td></td> <td>1</td> </tr> </table>	Стадия	Лист	Листов	П		1
Стадия	Лист	Листов										
П		1										
						ООО «РН-БашНИПНефть»						

Содержание

Общая часть.....	2
1 Основание для разработки проекта.....	2
2 Исходные данные для проектирования	2
3 Перечень и сведения об образуемых земельных участках.....	3
4 Перечень и сведения об образуемых земельных участках, отнесенных к территориям общего пользования	35
5 Перечень нормативно-технической документации	35
6 Перечень используемых сокращений.....	36
Состав авторского коллектива	37
Таблица регистрации изменений	38
Лист согласования проекта планировки и проекта межевания территории.....	39

Взам. инв. №		Подп. и дата		60312-П-248.000.000-ПМУ-01-ТЧ-001																					
Инв. № подл.		Изм.		Кол.уч.		Лист		№ док.		Подп.		Дата		Текстовая часть		Стадия		Лист		Листов					
		Разраб.		Исрафилов								28.04.20				П		1		39					
		Вед. инж.		Гейер								28.04.20				ООО «РН-БашНИПинефть»									
		Н.контр.		Рогожина								28.04.20													
		Нач.отд.		Манашев								28.04.20													

Общая часть

Материалы по обоснованию проекта планировки (согласовываемая часть документации) территории: «Техническое перевооружение промысловых трубопроводов Ташлыккульского нефтяного месторождения (2020г.)» разработаны ООО «РН-БашНИПИнефть» по заказу ПАО АНК «Башнефть» с целью обеспечения устойчивого развития территории, выделения элементов планировочной структуры, установления границ земельных участков, на которых расположены объекты капитального строительства и границ земельных участков, предназначенных для строительства и размещения линейных объектов.

Материалы по обоснованию проекта планировки территории (ППС), том 2, содержат материалы для обоснования проекта межевания территории, в том числе: границы существующих земельных участков, зоны с особыми условиями использования территории, существующие объекты капитального строительства, границы особо охраняемых природных территорий, границы территорий объектов культурного наследия.

Документации по планировке территории разработана с учетом следующих документов территориального планирования и градостроительного зонирования:

- Схема территориального планирования муниципального района Буздякский район Республики Башкортостан;
- Генерального плана сельского поселения Гафурийский сельсовет муниципального района Буздякский район РБ;
- Правила землепользования и застройки сельского поселения Гафурийский сельсовет Буздякского района РБ;
- Генерального плана сельского поселения Уртакульский сельсовет муниципального района Буздякский район РБ;
- Правила землепользования и застройки сельского поселения Уртакульский сельсовет Буздякского района РБ;
- Генерального плана сельского поселения Копей-Кубовский сельсовет муниципального района Буздякский район РБ;
- Правила землепользования и застройки сельского поселения Копей-Кубовский сельсовет Буздякского района РБ;
- Генерального плана сельского поселения Арслановский сельсовет муниципального района Буздякский район РБ;
- Правила землепользования и застройки сельского поселения Арслановский сельсовет Буздякского района РБ.

1 Основание для разработки проекта

Основанием для разработки документации по планировке территории является:

- Постановление Администрации МР Буздякский район Республики Башкортостан (Приложение А);
- Задание на разработку документации по планировке территории (Приложение А).

2 Исходные данные для проектирования

- Инженерно-геодезические изыскания, выполненные ООО «РН-БашНИПИнефть» в октябре 2019 г. (см. на приложенном CD-R);
- Инженерно-геологические изыскания, выполненные ООО «РН-БашНИПИнефть» в сентябре 2019 г. И январе 2020 г. (см. на приложенном CD-R);
- Инженерно-гидрометеорологические изыскания, выполненные ООО «РН-БашНИПИнефть» в сентябре 2019 г. (см. на приложенном CD-R);
- Инженерно-экологические изыскания, выполненные ООО «РН-БашНИПИнефть» в июле 2019 г. (см. на приложенном CD-R);
- Свидетельство о членстве в СРО СПО «Роснефть» (приложение Б);
- Свидетельство о допуске к определенному виду или видам работ, которые оказывают влияние на безопасность объектов капитального строительства № П-124-102 (приложение Б);
- Технические условия для разработки проектной документации (приложение В);

Взам. инв. №	Подп. и дата	Инв. № подл.							60312-П-248.000.000-ПМУ-01-ТЧ-001	Лист
			Изм.	Кол.уч	Лист	№док.	Подпись	Дата		2

- Исходно-разрешительная документация (Письма о наличии (отсутствии) ООПТ, объектов культурного наследия, скотомогильников, полигонов ТБО, полезных ископаемых) (приложение Г);

- Выписки из единого государственного реестра недвижимости (см. на приложенном CD-R).

Примечание: Приложения см. в 60312-П-248.000.000-ППС-01-ТЧ-001.

3 Перечень и сведения об образуемых земельных участках

Характеристика образуемых земельных участков представлена в таблице 1.

Таблица 1 – Ведомость земельных участков

Условный номер ЗУ/ кадастровый номер	Назначение	Площадь участка, га			Вид разрешенного использования суц./проект.	Категория земель суц./проект.	Прим.
		всего	в долгоср.	во врем.			
1	2	3	4	5	6	7	8
1.СП Гафурийский сельсовет МР Буздякский район РБ							
02:16:000000:182:ЗУ1	Камера пуска ОУ, ПК00+37,20	0,1356	0,1356	0,0000	Для сельскохозяйственного производства/ Недропользование	Земли сельскохозяйственного назначения/ Земли промышленности*	
02:16:000000:182:ЗУ2	Узел задвижки ПК01+73,00	0,0142	0,0142	0,0000	Для сельскохозяйственного производства/ Недропользование	Земли сельскохозяйственного назначения /Земли промышленности*	
02:16:000000:182:ЗУ3	Напорный нефтепровод от УПС-19 до УПН «Копей-Кубово». Участок ПК00+00 - ПК05+47.60	1,3719	0,0000	1,3719	Для сельскохозяйственного производства/ Недропользование	Земли сельскохозяйственного назначения/ Не устанавливается	
02:16:000000:182:ЗУ4	Напорный нефтепровод от УПС-19 до УПН «Копей-Кубово». Участок ПК00+00 - ПК05+47.60 (демонтаж)	1,2059	0,0000	1,2059	Для сельскохозяйственного производства/ Недропользование	Земли сельскохозяйственного назначения/ Не устанавливается	
02:16:000000:182:ЗУ5	КЛ 0,4 кВ, кабель по суц. Эстакаде	0,0052	0,0052	0,0000	Для сельскохозяйственного производства/ Недропользование	Земли сельскохозяйственного назначения/ Земли промышленности*	
02:16:000000:182:ЗУ6	Кабель 0,4 кВ	0,0437	0,0000	0,0437	Для сельскохозяйственного производства/ Недропользование	Земли сельскохозяйственного назначения/ Не устанавливается	

60312-П-248.000.000-ПМУ-01-ТЧ-001

Лист

3

Взам. инв. №

Подп. и дата

Инв. № подл.

Изм. Кол.уч Лист Недок. Подпись Дата

Условный номер ЗУ/ кадастровый номер	Назначение	Площадь участка, га			Вид разрешенного использования сущ./проект.	Категория земель сущ./проект.	Прим.
		всего	в долгоср.	во врем.			
1	2	3	4	5	6	7	8
02:16:000000: 182:3У7	КП-ЗД с мачтой Н=10м	0,0019	0,0019	0,0000	Для сельскохозяй- ственного производства/ Недрополь- зование	Земли сельскохозяй- ственного назначения/ Не устанавли- вается	
02:16:000000: 182:3У8	Кабель 0,4 кВ к КП-ЗД с мачтой Н=10м	0,0085	0,0000	0,0085	Для сельскохозяй- ственного производства/ Недрополь- зование	Земли сельскохозяй- ственного назначения/ Земли про- мышленности*	
02:16:000000: 182:3У9	Чересполос- ный участок	0,1585	0,0000	0,1585	Для сельскохозяй- ственного производства/ Недрополь- зование	Земли сельскохозяй- ственного назначения/ Не устанавли- вается	
02:16:160603: ЗУ1	Напорный нефтепровод от УПС-19 до УПН «Копей- Кубово». ПК00+00 - ПК05+47.60	0,0075	0,0000	0,0075	Не установлен/ Недрополь- зование	Не установлена/ Не устанавли- вается	
02:16:160603: ЗУ2	Напорный нефтепровод от УПС-19 до УПН «Копей- Кубово». ПК00+00 - ПК05+47.60 (демонтаж)	0,0115	0,0000	0,0115	Не установлен/ Недрополь- зование	Не установлена/ Не устанавли- вается	
02:16:160603: ЗУ3	Кабель 0,4 кВ	0,0002	0,0000	0,0002	Не установлен/ Недрополь- зование	Не установ- лена/ Не уста- навливается	
02:16:160603: ЗУ4	Чересполос- ный участок	0,0014	0,0000	0,0014	Не установлен/ Недрополь- зование	Не установ- лена/ Не уста- навливается	
02:16:160601: ЗУ1	Напорный нефтепровод от УПС-19 до УПН «Копей- Кубово». ПК27+30 - ПК35+20	0,0019	0,0000	0,0019	Не установлен/ Недрополь- зование	Не установ- лена/ Не уста- навливается	
02:16:160601: ЗУ2	Напорный нефтепровод от УПС-19 до УПН «Копей- Кубово». ПК27+30 - ПК35+20 (демонтаж)	0,0067	0,0000	0,0067	Не установлен/ Недрополь- зование	Не установлена/ Не устанавли- вается	

Взам. инв. №

Подп. и дата

Инв. № подл.

Изм.	Кол.уч	Лист	№док.	Подпись	Дата

60312-П-248.000.000-ПМУ-01-ТЧ-001

Лист

4

Условный номер ЗУ/ кадастровый номер	Назначение	Площадь участка, га			Вид разрешенного использования сущ./проект.	Категория земель сущ./проект.	Прим.
		всего	в долгоср.	во врем.			
1	2	3	4	5	6	7	8
02:16:160602: ЗУ1	Напорный нефтепровод от УПС-19 до УПН «Копей-Кубово». Участок ПК27+30 - ПК35+20	0,0011	0,0000	0,0011	Не установлен/ Недропользование	Не установлена/ Не устанавливается	
02:16:160602: ЗУ2	Напорный нефтепровод от УПС-19 до УПН «Копей-Кубово». Участок ПК27+30 - ПК35+20 (демонтаж)	0,0003	0,0000	0,0003	Не установлен/ Недропользование	Не установлена/ Не устанавливается	
02:16:160601: ЗУ3	Чересполосный участок	0,0009	0,0000	0,0009	Не установлен/ Недропользование	Не установлена/ Не устанавливается	
02:16:160601: ЗУ4	Напорный нефтепровод от УПС-19 до УПН «Копей-Кубово». Участок ПК59+00 - ПК104+00	0,0003	0,0000	0,0003	Не установлен/ Недропользование	Не установлена/ Не устанавливается	
02:16:160601: ЗУ5	Напорный нефтепровод от УПС-19 до УПН «Копей-Кубово». Участок ПК59+00 - ПК104+00 (демонтаж)	0,0218	0,0000	0,0218	Не установлен/ Недропользование	Не установлена/ Не устанавливается	
02:16:160102: ЗУ1	Напорный нефтепровод от УПС-19 до УПН «Копей-Кубово». Участок ПК59+00 - ПК104+00 (демонтаж)	0,2682	0,0000	0,2682	Не установлен/ Недропользование	Не установлена/ Не устанавливается	
Итого: СП Гафурийский сельсовет МР Буздякский район РБ		3,2672	0,1569	3,1103			

2. Аренда, ООО "Сельскохозяйственное предприятие "Нерал-Буздяк" в границах СП Гафурийский сельсовет МР Буздякский район РБ

60312-П-248.000.000-ПМУ-01-ТЧ-001

Лист

5

Взам. инв. №

Подп. и дата

Инв. № подл.

Изм. Кол.уч Лист Недок. Подпись Дата

Условный номер ЗУ/ кадастровый номер	Назначение	Площадь участка, га			Вид разрешенного использования суц./проект.	Категория земель суц./проект.	Прим.
		всего	в долгоср.	во врем.			
1	2	3	4	5	6	7	8
02:16:000000:179:3У1	Напорный нефтепровод от УПС-19 до УПН «Копей-Кубово». ПК27+30 - ПК35+20	2,4831	0,0000	2,4831	Для сельскохозяйственного производства/ Недропользование	Земли сельскохозяйственного назначения/ Не устанавливается	
02:16:000000:179:3У2	Напорный нефтепровод от УПС-19 до УПН «Копей-Кубово». ПК27+30 - ПК35+20 (демонтаж)	1,4804	0,0000	1,4804	Для сельскохозяйственного производства/ Недропользование	Земли сельскохозяйственного назначения/ Не устанавливается	
02:16:000000:179:3У3	Чересполосный участок	0,4353	0,0000	0,4353	Для сельскохозяйственного производства/ Недропользование	Земли сельскохозяйственного назначения/ Не устанавливается	
02:16:000000:179:3У4	Напорный нефтепровод от УПС-19 до УПН «Копей-Кубово». ПК59+00 - ПК104+00	1,7507	0,0000	1,7507	Для сельскохозяйственного производства/ Недропользование	Земли сельскохозяйственного назначения/ Не устанавливается	
02:16:000000:181:3У1	Напорный нефтепровод от УПС-19 до УПН «Копей-Кубово». ПК59+00 - ПК104+00	1,5353	0,0000	1,5353	Для сельскохозяйственного производства/ Недропользование	Земли сельскохозяйственного назначения/ Не устанавливается	
02:16:000000:181:3У2	Напорный нефтепровод от УПС-19 до УПН «Копей-Кубово». ПК59+00 - ПК104+00 (демонтаж)	0,7439	0,0000	0,7439	Для сельскохозяйственного производства/ Недропользование	Земли сельскохозяйственного назначения/ Не устанавливается	
02:16:000000:181:3У3	Кабель системы ЭХЗ	0,0970	0,0000	0,0970	Для сельскохозяйственного производства/ Недропользование	Земли сельскохозяйственного назначения / Не устанавливается	
Итого: Аренда, ООО "Сельскохозяйственное предприятие "Нерал-Буздяк" в границах СП Гафурийский сельсовет МР Буздякский район РБ		8,5257	0,0000	8,5257			

Взам. инв. №

Подп. и дата

Инв. № подл.

60312-П-248.000.000-ПМУ-01-ТЧ-001

Лист

6

Изм. Кол.уч Лист Недок. Подпись Дата

Условный номер ЗУ/ кадастровый номер	Назначение	Площадь участка, га			Вид разрешенного использования суц./проект.	Категория земель суц./проект.	Прим.
		всего	в долгоср.	во врем.			
1	2	3	4	5	6	7	8

3. СП Уртакульский сельсовет МР Буздякский район РБ

02:16:000000:182:ЗУ1	Напорный нефтепровод от УПС-19 до УПН «Копей-Кубово». ПК59+00 - ПК104+00 (демонтаж)	3,0027	0,0000	3,0027	Для сельскохозяйственного производства/ Недропользование	Земли сельскохозяйственного назначения/ Не устанавливается	
02:16:000000:182:ЗУ2	Временная подъездная автодорога (для демонтажа Напорный нефтепровод от УПС-19 до УПН «Копей-Кубово». Участок ПК59+00 - ПК104+00)	0,0589	0,0000	0,0589	Для сельскохозяйственного производства/ Недропользование	Земли сельскохозяйственного назначения/ Не устанавливается	
02:16:150802:ЗУ1	Напорный нефтепровод от УПС-19 до УПН «Копей-Кубово». ПК59+00 - ПК104+00 (демонтаж)	0,8939	0,0000	0,8939	Не установлен/ Недропользование	Не установлена/ Не устанавливается	
02:16:150802:ЗУ2	Напорный нефтепровод от УПС-19 до УПН «Копей-Кубово». ПК59+00 - ПК104+00	0,0481	0,0000	0,0481	Не установлен/ Недропользование	Не установлена/ Не устанавливается	
02:16:150802:46:ЗУ1	Напорный нефтепровод от УПС-19 до УПН «Копей-Кубово». Участок ПК59+00 - ПК104+00 (демонтаж)	0,2269	0,0000	0,2269	Для ведения крестьянского (фермерского) хозяйства/ Недропользование	Земли сельскохозяйственного назначения/ Не устанавливается	
02:16:150801:6:ЗУ1	Напорный нефтепровод от УПС-19 до УПН «Копей-Кубово». Участок ПК59+00 - ПК104+00 (демонтаж)	0,0144	0,0000	0,0144	Для ведения крестьянского (фермерского) хозяйства/ Недропользование	Земли сельскохозяйственного назначения/ Не устанавливается	

60312-П-248.000.000-ПМУ-01-ТЧ-001

Лист

7

Взам. инв. №

Подп. и дата

Инв. № подл.

Изм.	Кол.уч	Лист	№док.	Подпись	Дата
------	--------	------	-------	---------	------

Условный номер ЗУ/ кадастровый номер	Назначение	Площадь участка, га			Вид разрешенного использования сущ./проект.	Категория земель сущ./проект.	Прим.
		всего	в долгоср.	во врем.			
1	2	3	4	5	6	7	8
02:16:000000: 211:ЗУ1	Напорный нефтепровод от УПС-19 до УПН «Копей-Кубово». Участок ПК59+00 - ПК104+00 (демонтаж)	0,9259	0,0000	0,9259	Для сельскохозяйственного производства/ Недропользование	Земли сельскохозяйственного назначения/ Не устанавливается	
02:16:151201: ЗУ1	Узел задвижки №1	0,0137	0,0137	0,0000	Для сельскохозяйственного производства/ Недропользование	Земли сельскохозяйственного назначения/ Земли промышленности*	
02:16:151201: ЗУ2	Напорный нефтепровод от УПС-19 до УПН «Копей-Кубово». Участок ПК59+00 - ПК104+00	1,0438	0,0000	1,0438	Не установлен/ Недропользование	Не установлена/ Не устанавливается	
02:16:000000: 37:ЗУ1	Напорный нефтепровод от УПС-19 до УПН «Копей-Кубово». Участок ПК59+00 - ПК104+00	0,3736	0,0000	0,3736	Для размещения объектов сельскохозяйственного назначения и сельскохозяйственных угодий/ Недропользование	Земли сельскохозяйственного назначения/ Не устанавливается	
02:16:000000: 37:ЗУ2	Напорный нефтепровод от УПС-19 до УПН «Копей-Кубово». Участок ПК59+00 - ПК104+00 (демонтаж)	0,0197	0,0000	0,0197	Для размещения объектов сельскохозяйственного назначения и сельскохозяйственных угодий/ Недропользование	Земли сельскохозяйственного назначения/ Не устанавливается	
02:16:000000: 211:ЗУ2	Напорный нефтепровод от УПС-19 до УПН «Копей-Кубово». Участок ПК59+00 - ПК104+00	0,4820	0,0000	0,4820	Для сельскохозяйственного производства/ Недропользование	Земли сельскохозяйственного назначения/ Не устанавливается	
02:16:000000: 213:ЗУ1	Камера приема ОУ, ПК49+06,35	0,1686	0,1686	0,0000	Для сельскохозяйственного производства/ Недропользование	Земли сельскохозяйственного назначения/ Земли промышленности*	

Взам. инв. №

Подп. и дата

Инв. № подл.

Изм.	Кол.уч	Лист	№док.	Подпись	Дата

60312-П-248.000.000-ПМУ-01-ТЧ-001

Лист

8

Условный номер ЗУ/ кадастровый номер	Назначение	Площадь участка, га			Вид разрешенного использования сущ./проект.	Категория земель сущ./проект.	Прим.
		всего	в долгоср.	во врем.			
1	2	3	4	5	6	7	8
02:16:000000: 213:ЗУ2	Узел задвижки №4	0,0137	0,0137	0,0000	Для сельскохозяй- ственного производства/ Недрополь- зование	Земли сельскохозяй- ственного назначения/ Земли про- мышленности*	
02:16:000000: 213:ЗУ3	Напорный нефтепровод от УПС-19 до УПН «Копей- Кубово». Участок ПК59+00 - ПК104+00	2,4886	0,0000	2,4886	Для сельскохозяй- ственного производства/ Недрополь- зование	Земли сельскохозяй- ственного назначения/ Не устанавли- вается	
02:16:000000: 213:ЗУ4	Напорный нефтепровод от УПС-19 до УПН «Копей- Кубово». Участок ПК59+00 - ПК104+00 (демонтаж)	0,6296	0,0000	0,6296	Для сельскохозяй- ственного производства/ Недрополь- зование	Земли сельскохозяй- ственного назначения/ Не устанавли- вается	
02:16:151103: ЗУ1	Напорный нефтепровод от УПС-19 до УПН «Копей- Кубово». Участок ПК59+00 - ПК104+00	0,0286	0,0000	0,0286	Не установлен/ Недрополь- зование	Не установлена/ Не устанавли- вается	
02:16:150801: ЗУ1	Напорный нефтепровод от УПС-19 до УПН «Копей- Кубово». Участок ПК59+00 - ПК104+00 (демонтаж)	0,0200	0,0000	0,0200	Не установлен/ Недрополь- зование	Не установлена/ Не устанавли- вается	
02:16:150801: ЗУ2	Напорный нефтепровод от УПС-19 до УПН «Копей- Кубово». Участок ПК59+00 - ПК104+00	0,1612	0,0000	0,1612	Не установлен/ Недрополь- зование	Не установлена/ Не устанавли- вается	
02:16:151101: ЗУ1	Напорный нефтепровод от УПС-19 до УПН «Копей- Кубово». Участок ПК173+60 - ПК251+20	0,0587	0,0000	0,0587	Не установлен/ Недрополь- зование	Не установлена/ Не устанавли- вается	

Взам. инв. №

Подп. и дата

Инв. № подл.

Изм.	Кол.уч	Лист	№док.	Подпись	Дата

60312-П-248.000.000-ПМУ-01-ТЧ-001

Лист

9

Условный номер ЗУ/ кадастровый номер	Назначение	Площадь участка, га			Вид разрешенного использования суц./проект.	Категория земель суц./проект.	Прим.
		всего	в долгоср.	во врем.			
1	2	3	4	5	6	7	8
02:16:151101:3У2	Напорный нефтепровод от УПС-19 до УПН «Копей-Кубово». Участок ПК173+60 - ПК251+20 (демонтаж)	1,7846	0,0000	1,7846	Не установлен/ Недропользование	Не установлена/ Не устанавливается	
02:16:000000:209:3У1	Напорный нефтепровод от УПС-19 до УПН «Копей-Кубово». Участок ПК59+00 - ПК104+00 (демонтаж)	0,0262	0,0000	0,0262	Для размещения лесопарков/ Недропользование	Земли сельскохозяйственного назначения/ Не устанавливается	
Итого: СП Уртакульский сельсовет МР Буздякский район РБ		12,4834	0,1960	12,2874			

4. Аренда, ООО "Сельскохозяйственное предприятие "Нерал-Буздяк" в границах СП Уртакульский сельсовет МР Буздякский район РБ

02:16:000000:179:3У1	Напорный нефтепровод от УПС-19 до УПН «Копей-Кубово». Участок ПК00+00 - ПК05+47.60 (демонтаж)	0,0612	0,0000	0,0612	Для сельскохозяйственного производства/ Недропользование	Земли сельскохозяйственного назначения/ Не устанавливается	
Итого: Аренда, ООО "Сельскохозяйственное предприятие "Нерал-Буздяк" в границах СП Уртакульский сельсовет МР Буздякский район РБ		0,0612	0,0000	0,0612			

5. Аренда, Хабибрахманова Шафоат Маматкуловна на землях ОДС в границах СП Уртакульский сельсовет МР Буздякский район РБ

02:16:000000:2794:3У1	Напорный нефтепровод от УПС-19 до УПН «Копей-Кубово». Участок ПК59+00 - ПК104+00	2,4136	0,0000	2,4136	Для сельскохозяйственного производства/ Недропользование	Земли сельскохозяйственного назначения/ Не устанавливается	
Итого: Аренда, Хабибрахманова Шафоат Маматкуловна на землях ОДС в границах СП Уртакульский сельсовет МР Буздякский район РБ		2,4136	0,0000	2,4136			

Взам. инв. №	
Подп. и дата	
Инв. № подл.	

Изм.	Кол.уч	Лист	Недок.	Подпись	Дата

60312-П-248.000.000-ПМУ-01-ТЧ-001

Условный номер ЗУ/ кадастровый номер	Назначение	Площадь участка, га			Вид разрешенного использования суц./проект.	Категория земель суц./проект.	Прим.
		всего	в долгоср.	во врем.			
1	2	3	4	5	6	7	8

6. Аренда, Хабибрахманова Шафоат Маматкуловна в границах СП Уртакульский сельсовет МР Буздякский район РБ

02:16:000000:3008:ЗУ1	Узел задвижки №3	0,0137	0,0137	0,0000	Для сельскохозяйственного производства/ Недропользование	Земли сельскохозяйственного назначения/ Земли промышленности*	
02:16:000000:3008:ЗУ2	Напорный нефтепровод от УПС-19 до УПН «Копей-Кубово». Участок ПК59+00 - ПК104+00	0,7213	0,0000	0,7213	Для сельскохозяйственного производства/ Недропользование	Земли сельскохозяйственного назначения/ Не устанавливается	
Итого: Аренда, Хабибрахманова Шафоат Маматкуловна в границах СП Уртакульский сельсовет МР Буздякский район РБ		0,7350	0,0137	0,7213			

7. Аренда, Хабибрахманова Шафоат Маматкуловна на землях ОДС в границах СП Уртакульский сельсовет МР Буздякский район РБ

02:16:000000:3202:ЗУ1	Напорный нефтепровод от УПС-19 до УПН «Копей-Кубово». Участок ПК00+00 - ПК05+47.60 (демонтаж)	4,4379	0,0000	4,4379	Для иных видов сельскохозяйственного использования/ Недропользование	Земли сельскохозяйственного назначения/ Не устанавливается	
02:16:000000:3202:ЗУ2	Напорный нефтепровод от УПС-19 до УПН «Копей-Кубово». Участок ПК59+00 - ПК104+00	2,5828	0,0000	2,5828	Для иных видов сельскохозяйственного использования/ Недропользование	Земли сельскохозяйственного назначения/ Не устанавливается	
02:16:000000:3202:ЗУ3	Чересполосный участок	0,3949	0,0000	0,3949	Для иных видов сельскохозяйственного использования/ Недропользование	Земли сельскохозяйственного назначения/ Не устанавливается	
02:16:000000:210:ЗУ1	Узел задвижки №2	0,0137	0,0137	0,0000	Для сельскохозяйственного производства/ Недропользование	Земли сельскохозяйственного назначения/ Земли промышленности*	

60312-П-248.000.000-ПМУ-01-ТЧ-001

Лист

11

Взам. инв. №

Подп. и дата

Инв. № подл.

Изм.	Кол.уч	Лист	№док.	Подпись	Дата

Условный номер ЗУ/ кадастровый номер	Назначение	Площадь участка, га			Вид разрешенного использования суц./проект.	Категория земель суц./проект.	Прим.
		всего	в долгоср.	во врем.			
1	2	3	4	5	6	7	8
02:16:000000:210:ЗУ2	Напорный нефтепровод от УПС-19 до УПН «Копей-Кубово». Участок ПК59+00 - ПК104+00	0,1935	0,0000	0,1935	Для сельскохозяйственного производства/ Недропользование	Земли сельскохозяйственного назначения/ Не устанавливается	
Итого: Аренда, Хабибрахманова Ш. М. на землях ОДС в границах СП Уртакульский сс МР Буздякский район РБ		7,6228	0,0137	7,6091			

8. СП Копей-Кубовский сельсовет МР Буздякский район РБ

02:16:140904:ЗУ1	Напорный нефтепровод от УПС-19 до УПН «Копей-Кубово». ПК173+60 - ПК251+20 (демонтаж)	0,0497	0,0000	0,0497	Не установлен/ Недропользование	Не установлена/ Не устанавливается	
02:16:000000:195:ЗУ1	Напорный нефтепровод от УПС-19 до УПН «Копей-Кубово». Участок ПК173+60 - ПК251+20	1,5484	0,0000	1,5484	Для размещения объектов сельскохозяйственного назначения и сельскохозяйственных угодий/ Недропользование	Земли сельскохозяйственного назначения/ Не устанавливается	
02:16:000000:195:ЗУ2	Напорный нефтепровод от УПС-19 до УПН «Копей-Кубово». Участок ПК173+60 - ПК251+20 (демонтаж)	2,9689	0,0000	2,9689		Земли сельскохозяйственного назначения/ Не устанавливается	
02:16:000000:22:ЗУ1	Напорный нефтепровод от УПС-19 до УПН «Копей-Кубово». Участок ПК173+60 - ПК251+20 (демонтаж)	0,7072	0,0000	0,7072	Для размещения объектов сельскохозяйственного назначения и сельскохозяйственных угодий/ Недропользование	Земли сельскохозяйственного назначения/ Не устанавливается	
02:16:140201:ЗУ1	Напорный нефтепровод от УПС-19 до УПН «Копей-Кубово». ПК173+60 - ПК251+20 (демонтаж)	0,0405	0,0000	0,0405	Не установлен/ Недропользование	Не установлена/ Не устанавливается	

Взам. инв. №

Подп. и дата

Инв. № подл.

Изм.	Кол.уч	Лист	Недок.	Подпись	Дата
------	--------	------	--------	---------	------

60312-П-248.000.000-ПМУ-01-ТЧ-001

Лист

12

Условный номер ЗУ/ кадастровый номер	Назначение	Площадь участка, га			Вид разрешенного использования суц./проект.	Категория земель суц./проект.	Прим.
		всего	в долгоср.	во врем.			
1	2	3	4	5	6	7	8
02:16:140201:ЗУ2	Напорный нефтепровод от УПС-19 до УПН «Копей-Кубово». ПК173+60 - ПК251+20 (демонтаж)	0,4558	0,0000	0,4558	Не установлен/ Недропользование	Не установлена/ Не устанавливается	
Итого: СП Копей-Кубовский сельсовет МР Буздякский район РБ		5,7705	0,0000	5,7705			

9. Аренда, СПК "Кидаш" на землях ОДС в границах СП Копей-Кубовский сельсовет МР Буздякский район РБ

02:16:000000:194:ЗУ1	Узел задвижки №1, ПК12+85,00	0,0453	0,0453	0,0000	Для размещения объектов сельскохозяйственного назначения и сельскохозяйственных угодий/ Недропользование	Земли сельскохозяйственного назначения/ Земли промышленности*	
02:16:000000:194:ЗУ2	Напорный нефтепровод от УПС-19 до УПН «Копей-Кубово». Участок ПК173+60 - ПК251+20	2,2745	0,0000	2,2745	Для размещения объектов сельскохозяйственного назначения и сельскохозяйственных угодий/ Недропользование	Земли сельскохозяйственного назначения/ Не устанавливается	
02:16:000000:194:ЗУ3	Напорный нефтепровод от УПС-19 до УПН «Копей-Кубово». Участок ПК173+60 - ПК251+20 (демонтаж)	1,2890	0,0000	1,2890	Для размещения объектов сельскохозяйственного назначения и сельскохозяйственных угодий/ Недропользование	Земли сельскохозяйственного назначения/ Не устанавливается	
Итого: Аренда, СПК "Кидаш" на землях ОДС в границах СП Копей-Кубовский сельсовет МР Буздякский район РБ		3,6088	0,0453	3,5635			

10. Аренда, Мухаметгалиев Ришат Рауфович на землях ОДС в границах СП Арслановский сельсовет МР Буздякский район РБ

02:16:111001:79:ЗУ1	Камера приема ОУ. ПК60+08,40	0,1370	0,1370	0,0000	Для сельскохозяйственного производства/ Недропользование	Земли сельскохозяйственного назначения/ Земли промышленности*	
---------------------	------------------------------	--------	--------	--------	--	---	--

60312-П-248.000.000-ПМУ-01-ТЧ-001

Лист

13

Взам. инв. №

Подп. и дата

Инв. № подл.

Изм.	Кол.уч	Лист	Недок.	Подпись	Дата

Условный номер ЗУ/ кадастровый номер	Назначение	Площадь участка, га			Вид разрешенного использования суц./проект.	Категория земель суц./проект.	Прим.
		всего	в долгоср.	во врем.			
1	2	3	4	5	6	7	8
02:16:111001:79:3У2	Напорный нефтепровод от УПС-19 до УПН «Копей-Кубово». Участок ПК173+60 - ПК251+20	0,4416	0,0000	0,4416	Для сельскохозяйственного производства/ Недропользование	Земли сельскохозяйственного назначения/ Не устанавливается	
02:16:111001:79:3У3	Напорный нефтепровод от УПС-19 до УПН «Копей-Кубово». Участок ПК173+60 - ПК251+20 (демонтаж)	0,0671	0,0000	0,0671	Для сельскохозяйственного производства/ Недропользование	Земли сельскохозяйственного назначения/ Не устанавливается	
02:16:111001:82:3У1	Напорный нефтепровод от УПС-19 до УПН «Копей-Кубово». Участок ПК173+60 - ПК251+20	0,0301	0,0000	0,0301	Для сельскохозяйственного производства/ Недропользование	Земли сельскохозяйственного назначения/ Не устанавливается	
Итого: Аренда, Мухаметгалиев Ришат Рауфович на землях ОДС в границах СП Арслановский сельсовет МР Буздякский район РБ		0,6758	0,1370	0,5388			

11. Аренда, Мухаметгалиев Ришат Рауфович на землях ОДС в границах СП Арслановский сельсовет МР Буздякский район РБ

02:16:110704:41:3У1	Напорный нефтепровод от УПС-19 до УПН «Копей-Кубово». Участок ПК173+60 - ПК251+20	2,7914	0,0000	2,7914	Для сельскохозяйственного производства/ Недропользование	Земли сельскохозяйственного назначения/ Не устанавливается	
02:16:110704:41:3У2	Напорный нефтепровод от УПС-19 до УПН «Копей-Кубово». Участок ПК173+60 - ПК251+20 (демонтаж)	0,4160	0,0000	0,4160	Для сельскохозяйственного производства/ Недропользование	Земли сельскохозяйственного назначения/ Не устанавливается	
02:16:110704:41:3У3	Кабель системы ЭХЗ	0,1981	0,0000	0,1981			

60312-П-248.000.000-ПМУ-01-ТЧ-001

Лист

14

Взам. инв. №

Подп. и дата

Инв. № подл.

Изм.	Кол.уч	Лист	Недок.	Подпись	Дата
------	--------	------	--------	---------	------

Условный номер ЗУ/ кадастровый номер	Назначение	Площадь участка, га			Вид разрешенного использования суц./проект.	Категория земель суц./проект.	Прим.
		всего	в долгоср.	во врем.			
1	2	3	4	5	6	7	8
Итого: Аренда, Мухаметгалиев Ришат Рауфович на землях ОДС в границах СП Арслановский сельсовет МР Буздякский район РБ		3,4055	0,0000	3,4055			

12. Аренда, Яушев Ильдус Турьянович на землях ОДС в границах СП Арслановский сельсовет МР Буздякский район РБ

02:16:110801:28:ЗУ1	Напорный нефтепровод от УПС-19 до УПН «Копей-Кубово». Участок ПК173+60 - ПК251+20	0,5932	0,0000	0,5932	Для сельскохозяйственного производства/ Недропользование	Земли сельскохозяйственного назначения/ Не устанавливается	
02:16:110801:28:ЗУ2	Напорный нефтепровод от УПС-19 до УПН «Копей-Кубово». Участок ПК173+60 - ПК251+20 (демонтаж)	0,1916	0,0000	0,1916	Для сельскохозяйственного производства/ Недропользование	Земли сельскохозяйственного назначения/ Не устанавливается	
Итого: Аренда, Яушев Ильдус Турьянович на землях ОДС в границах СП Арслановский сельсовет МР Буздякский район РБ		0,7848	0,0000	0,7848			

13. СП Арслановский сельсовет МР Буздякский район РБ

02:16:000000:22:ЗУ2	Узел задвижки №2, ПК16+84,00	0,0137	0,0137	0,0000	Для размещения объектов сельскохозяйственного назначения и сельскохозяйственных угодий/ Недропользование	Земли сельскохозяйственного назначения/Земли промышленности*	
02:16:000000:22:ЗУ3	Узел задвижки №4, ПК21+10	0,0137	0,0137	0,0000	Для размещения объектов сельскохозяйственного назначения и сельскохозяйственных угодий/ Недропользование	Земли сельскохозяйственного назначения/Земли промышленности*	

60312-П-248.000.000-ПМУ-01-ТЧ-001

Взам. инв. №

Подп. и дата

Инв. № подл.

Изм.	Кол.уч	Лист	№док.	Подпись	Дата
------	--------	------	-------	---------	------

Условный номер ЗУ/ кадастровый номер	Назначение	Площадь участка, га			Вид разрешенного использования суц./проект.	Категория земель суц./проект.	Прим.
		всего	в долгоср.	во врем.			
1	2	3	4	5	6	7	8
02:16:000000:22:3У4	Напорный нефтепровод от УПС-19 до УПН «Копей-Кубово». Участок ПК173+60 - ПК251+20	6,7730	0,0000	6,7730	Для размещения объектов сельскохозяйственного назначения и сельскохозяйственных угодий/ Недропользование	Земли сельскохозяйственного назначения/ Не устанавливается	
02:16:000000:22:3У5	Напорный нефтепровод от УПС-19 до УПН «Копей-Кубово». Участок ПК173+60 - ПК251+20 (демонтаж)	3,5934	0,0000	3,5934	Для размещения объектов сельскохозяйственного назначения и сельскохозяйственных угодий/ Недропользование	Земли сельскохозяйственного назначения/ Не устанавливается	
02:16:000000:22:3У6	Кабель системы ЭХЗ	0,2066	0,0000	0,2066	Для сельскохозяйственного производства/ Недропользование	Земли сельскохозяйственного назначения/ Не устанавливается	
02:16:000000:130:3У1	Напорный нефтепровод от УПС-19 до УПН «Копей-Кубово». Участок ПК173+60 - ПК251+20	0,0031	0,0000	0,0031	Для сельскохозяйственного производства/ Недропользование	Земли сельскохозяйственного назначения/ Не устанавливается	
02:16:000000:130:3У2	Напорный нефтепровод от УПС-19 до УПН «Копей-Кубово». Участок ПК173+60 - ПК251+20 (демонтаж)	0,2196	0,0000	0,2196	Для сельскохозяйственного производства/ Недропользование	Земли сельскохозяйственного назначения/ Не устанавливается	
02:16:000000:130:3У3	Узел задвижек №3. ПК62+58,00	0,0187	0,0187	0,0000	Для сельскохозяйственного производства/ Недропользование	Земли сельскохозяйственного назначения/ Земли промышленности*	
02:16:000000:130:3У4	Напорный нефтепровод от УПС-19 до УПН «Копей-Кубово». Участок ПК173+60 - ПК251+20	0,8531	0,0000	0,8531	Для сельскохозяйственного производства/ Недропользование	Земли сельскохозяйственного назначения/ Не устанавливается	

Взам. инв. №

Подп. и дата

Инв. № подл.

60312-П-248.000.000-ПМУ-01-ТЧ-001

Лист

16

Изм. Кол.уч Лист Недок. Подпись Дата

Условный номер ЗУ/ кадастровый номер	Назначение	Площадь участка, га			Вид разрешенного использования сущ./проект.	Категория земель сущ./проект.	Прим.
		всего	в долгоср.	во врем.			
1	2	3	4	5	6	7	8
02:16:000000: 130:3У5	Напорный нефтепровод от УПС-19 до УПН «Копей-Кубово». Участок ПК173+60 - ПК251+20 (демонтаж)	0,2042	0,0000	0,2042	Для сельскохозяйственного производства/ Недропользование	Земли сельскохозяйственного назначения/ Не устанавливается	
02:16:000000: 569:3У1	Напорный нефтепровод от УПС-19 до УПН «Копей-Кубово». Участок ПК173+60 - ПК251+20	2,3334	0,0000	2,3334	Для общего пользования (уличная сеть)/ Недропользование	Земли сельскохозяйственного назначения/ Не устанавливается	
02:16:000000: 569:3У2	Напорный нефтепровод от УПС-19 до УПН «Копей-Кубово». Участок ПК173+60 - ПК251+20 (демонтаж)	1,0474	0,0000	1,0474	Для общего пользования (уличная сеть)/ Недропользование	Земли сельскохозяйственного назначения/ Не устанавливается	
02:16:000000: 133:3У1	Напорный нефтепровод от УПС-19 до УПН «Копей-Кубово». Участок ПК173+60 - ПК251+20	0,5323	0,0000	0,5323	Для сельскохозяйственного производства/ Недропользование	Земли сельскохозяйственного назначения/ Не устанавливается	
02:16:000000: 133:3У2	Напорный нефтепровод от УПС-19 до УПН «Копей-Кубово». Участок ПК173+60 - ПК251+20 (демонтаж)	1,5476	0,0000	1,5476	Для сельскохозяйственного производства/ Недропользование	Земли сельскохозяйственного назначения/ Не устанавливается	
02:16:000000: 133:3У3	Напорный нефтепровод от УПС-19 до УПН «Копей-Кубово». Участок ПК173+60 - ПК251+20	0,0276	0,0000	0,0276	Для сельскохозяйственного производства/ Недропользование	Земли сельскохозяйственного назначения/ Не устанавливается	

Взам. инв. №

Подп. и дата

Инв. № подл.

Изм.	Кол.уч	Лист	№док.	Подпись	Дата

60312-П-248.000.000-ПМУ-01-ТЧ-001

Лист

17

Условный номер ЗУ/ кадастровый номер	Назначение	Площадь участка, га			Вид разрешенного использования суц./проект.	Категория земель суц./проект.	Прим.
		всего	в долгоср.	во врем.			
1	2	3	4	5	6	7	8
02:16:000000:133:ЗУ4	Напорный нефтепровод от УПС-19 до УПН «Копей-Кубово». Участок ПК173+60 - ПК251+20 (демонтаж)	0,1023	0,0000	0,1023	Для сельскохозяйственного производства/ Недропользование	Земли сельскохозяйственного назначения/ Не устанавливается	
02:16:000000:133:ЗУ5	Напорный нефтепровод от УПС-19 до УПН «Копей-Кубово». Участок ПК173+60 - ПК251+20	0,1700	0,0000	0,1700	Для сельскохозяйственного производства/ Недропользование	Земли сельскохозяйственного назначения/ Не устанавливается	
02:16:111001:76:ЗУ1	Напорный нефтепровод от УПС-19 до УПН «Копей-Кубово». Участок ПК173+60 - ПК251+20	1,5138	0,0000	1,5138	Для сельскохозяйственного производства/ Недропользование	Земли сельскохозяйственного назначения/ Не устанавливается	
02:16:111001:76:ЗУ2	Напорный нефтепровод от УПС-19 до УПН «Копей-Кубово». Участок ПК173+60 - ПК251+20 (демонтаж)	0,0246	0,0000	0,0246	Для сельскохозяйственного производства/ Недропользование	Земли сельскохозяйственного назначения/ Не устанавливается	
02:16:000000:134:ЗУ1	Напорный нефтепровод от УПС-19 до УПН «Копей-Кубово». Участок ПК173+60 - ПК251+20	0,0309	0,0000	0,0309	Для сельскохозяйственного производства/ Недропользование	Земли сельскохозяйственного назначения/ Не устанавливается	
02:16:000000:134:ЗУ2	Напорный нефтепровод от УПС-19 до УПН «Копей-Кубово». Участок ПК173+60 - ПК251+20 (демонтаж)	0,2552	0,0000	0,2552	Для сельскохозяйственного производства/ Недропользование	Земли сельскохозяйственного назначения/ Не устанавливается	

Взам. инв. №

Подп. и дата

Инв. № подл.

Изм.	Кол.уч	Лист	№док.	Подпись	Дата

60312-П-248.000.000-ПМУ-01-ТЧ-001

Лист

18

Условный номер ЗУ/ кадастровый номер	Назначение	Площадь участка, га			Вид разрешенного использования сущ./проект.	Категория земель сущ./проект.	Прим.
		всего	в долгоср.	во врем.			
1	2	3	4	5	6	7	8
02:16:111001: ЗУ1	Напорный нефтепровод от УПС-19 до УПН «Копей-Кубово». Участок ПК173+60 - ПК251+20	0,2747	0,0000	0,2747	Не установлен/ Недропользование	Не установлена/ Не устанавливается	
02:16:111001: ЗУ2	Напорный нефтепровод от УПС-19 до УПН «Копей-Кубово». Участок ПК173+60 - ПК251+20 (демонтаж)	0,5424	0,0000	0,5424	Не установлен/ Недропользование	Не установлена/ Не устанавливается	
02:16:110704: 42:ЗУ1	Напорный нефтепровод от УПС-19 до УПН «Копей-Кубово». Участок ПК173+60 - ПК251+20 (демонтаж)	0,2292	0,0000	0,2292	Для сельскохозяйственного производства/ Недропользование	Земли сельскохозяйственного назначения/ Не устанавливается	
02:16:110704: ЗУ1	Напорный нефтепровод от УПС-19 до УПН «Копей-Кубово». Участок ПК173+60 - ПК251+20 (демонтаж)	0,5386	0,0000	0,5386	Не установлен/ Недропользование	Не установлена/ Не устанавливается	
02:16:110704: ЗУ2	Напорный нефтепровод от УПС-19 до УПН «Копей-Кубово». Участок ПК173+60 - ПК251+20	0,0573	0,0000	0,0573	Не установлен/ Недропользование	Не установлена/ Не устанавливается	
02:16:110704: ЗУ3	Напорный нефтепровод от УПС-19 до УПН «Копей-Кубово». Участок ПК173+60 - ПК251+20 (демонтаж)	0,4002	0,0000	0,4002	Не установлен/ Недропользование	Не установлена/ Не устанавливается	

Взам. инв. №

Подп. и дата

Инв. № подл.

Изм.	Кол.уч	Лист	№док.	Подпись	Дата

60312-П-248.000.000-ПМУ-01-ТЧ-001

Лист

19

Условный номер ЗУ/ кадастровый номер	Назначение	Площадь участка, га			Вид разрешенного использования сущ./проект.	Категория земель сущ./проект.	Прим.
		всего	в долгоср.	во врем.			
1	2	3	4	5	6	7	8
02:16:000000: 2098:ЗУ1	Напорный нефтепровод от УПС-19 до УПН «Копей-Кубово». ПК173+60 - ПК251+20 (демонтаж)	0,0203	0,0000	0,0203	Для размещения иных трубопроводов/ Недрополь- зование	Земли сельскохозяй- ственного назначения/ Не устанавли- вается	
02:16:000000: 3043:ЗУ1	Напорный нефтепровод от УПС-19 до УПН «Копей-Кубово». Участок ПК173+60 - ПК251+20 (демонтаж)	0,0365	0,0000	0,0365	Для сельскохозяй- ственного производства/ Недрополь- зование	Земли сельскохозяй- ственного назначения/ Не устанавли- вается	
02:16:000000: 3041:ЗУ1	Напорный нефтепровод от УПС-19 до УПН «Копей-Кубово». Участок ПК173+60 - ПК251+20 (демонтаж)	0,0288	0,0000	0,0288	Для сельскохозяй- ственного производства/ Недрополь- зование	Земли сельскохозяй- ственного назначения/ Не устанавли- вается	
02:16:110801: ЗУ1	Напорный нефтепровод от УПС-19 до УПН «Копей-Кубово». ПК173+60 - ПК251+20 (демонтаж)	0,0013	0,0000	0,0013	Не установлен/ Недрополь- зование	Не установлена/ Не устанавли- вается	
Итого: СП Арслановский сельсовет МР Буздякский район РБ		21,6135	0,0461	21,5674			

14. Собственность, Государственное казённое учреждение Управление дорожного хозяйства РБ

02:16:000000: 2926:С1**	Напорный нефтепровод от УПС-19 до УПН «Копей-Кубово». Участок ПК59+00 - ПК104+00	0,0555	0,0000	0,0555	Для размещения автомобильных дорог и их конструктивных элементов/ Не устанавли- вается	Земли промышлен- ности*/ Не устанавли- вается	
02:16:000000: 2926:С2**	Напорный нефтепровод от УПС-19 до УПН «Копей-Кубово». Участок ПК59+00 - ПК104+00 (демонтаж)	0,0536	0,0000	0,0536	Для размещения автомобильных дорог и их конструктивных элементов/ Не устанавли- вается	Земли промышлен- ности*/ Не устанавли- вается	

60312-П-248.000.000-ПМУ-01-ТЧ-001

Лист

20

Взам. инв. №

Подп. и дата

Инв. № подл.

Изм. Кол.уч Лист Недок. Подпись Дата

Условный номер ЗУ/ кадастровый номер	Назначение	Площадь участка, га			Вид разрешенного использования суц./проект.	Категория земель суц./проект.	Прим.
		всего	в долгоср.	во врем.			
1	2	3	4	5	6	7	8
Итого: Собственность, Государственное казённое учреждение Управление дорожного хозяйства РБ		0,1091	0,0000	0,1091			

15. Собственность, Федеральное казенное учреждение "Федеральное управление автомобильных дорог "Приуралье" Федерального дорожного агентства"

02:16:000000:51:C1**	Напорный нефтепровод от УПС-19 до УПН «Копей-Кубово». Участок ПК173+60 - ПК251+20 (демонтаж)	0,1526	0,0000	0,1526	Для размещения и эксплуатации объектов автомобильного транспорта и объектов дорожного хозяйства/ Не устанавливается	Земли промышленности*/ Не устанавливается	
Итого: Собственность, Федеральное казенное учреждение "Федеральное управление автомобильных дорог "Приуралье" Федерального дорожного агентства"		0,1526	0,0000	0,1526			

16. Аренда, ООО "Башкирские распределительные электрические сети" в границах СП Гафурийский сельсовет МР Буздякский район РБ

02:16:000000:260:C1**	Напорный нефтепровод от УПС-19 до УПН «Копей-Кубово». Участок ПК00+00 - ПК05+47.60 (демонтаж)	0,0020	0,0000	0,0020	Для размещения промышленных объектов/ Не устанавливается	Земли промышленности*/ Не устанавливается	
Итого: Аренда, ООО "Башкирские распределительные электрические сети" в границах СП Гафурийский сельсовет МР Буздякский район РБ		0,0020	0,0000	0,0020			

17. Собственность, ООО "Табигат" в границах СП Гафурийский сельсовет МР Буздякский район РБ

02:16:150802:1:3У1	Напорный нефтепровод от УПС-19 до УПН «Копей-Кубово». Участок ПК59+00 - ПК104+00 (демонтаж)	0,0670	0,0000	0,0670	Для размещения промышленных объектов/ Недропользование	Земли промышленности*/ Не устанавливается	
--------------------	---	--------	--------	--------	--	---	--

60312-П-248.000.000-ПМУ-01-ТЧ-001

Лист

21

Взам. инв. №

Подп. и дата

Инв. № подл.

Изм.	Кол.уч	Лист	№ док.	Подпись	Дата

Условный номер ЗУ/ кадастровый номер	Назначение	Площадь участка, га			Вид разрешенного использования сущ./проект.	Категория земель сущ./проект.	Прим.
		всего	в долгоср.	во врем.			
1	2	3	4	5	6	7	8
02:16:150802:1:3У2	Временная подъездная автодорога (для демонтажа Напорный нефтепровод от УПС-19 до УПН «Копей-Кубово». Участок ПК59+00 - ПК104+00)	0,0354	0,0000	0,0354	Для размещения промышленных объектов/ Недропользование	Земли промышленности*/ Не устанавливается	
Итого: Собственность, ООО "Табигат" в границах СП Гафурийский сельсовет МР Буздякский район РБ		0,1024	0,0000	0,1024			

18. Аренда, ОАО "РЖД" в границах СП Копей-Кубовский сельсовет МР Буздякский район РБ

02:16:000000:53:С1**	Напорный нефтепровод от УПС-19 до УПН «Копей-Кубово». Участок ПК173+60 - ПК251+20 (демонтаж)	0,3314	0,0000	0,3314	Для размещения и эксплуатации объектов железнодорожного транспорта/ Не устанавливается	Земли промышленности*/ Не устанавливается	
02:16:000000:53:С2**	Кабель системы ЭХЗ	0,0267	0,0000	0,0267	Для размещения и эксплуатации объектов железнодорожного транспорта/ Не устанавливается	Земли промышленности*/ Не устанавливается	
Итого: Аренда, ОАО "РЖД" в границах СП Копей-Кубовский сельсовет МР Буздякский район РБ		0,3581	0,0000	0,3581			

19. Аренда, АО "Транснефть-Урал" в границах СП Арслановский сельсовет МР Буздякский район РБ

02:16:000000:45:С1**	Напорный нефтепровод от УПС-19 до УПН «Копей-Кубово». Участок ПК173+60 - ПК251+20 (демонтаж)	0,0023	0,0000	0,0023	Для размещения промышленных объектов/ Не устанавливается	Земли промышленности*/ Не устанавливается	
----------------------	--	--------	--------	--------	--	---	--

60312-П-248.000.000-ПМУ-01-ТЧ-001

Лист

22

Взам. инв. №

Подп. и дата

Инв. № подл.

Изм.	Кол.уч	Лист	№док.	Подпись	Дата

Условный номер ЗУ/ кадастровый номер	Назначение	Площадь участка, га			Вид разрешенного использования суц./проект.	Категория земель суц./проект.	Прим.
		всего	в долгоср.	во врем.			
1	2	3	4	5	6	7	8
Итого: Аренда, АО "Транснефть-Урал" в границах СП Арслановский сельсовет МР Буздякский район РБ		0,0023	0,0000	0,0023			

20. Аренда, ПАО "Газпром" в границах СП Арслановский сельсовет МР Буздякский район РБ

02:16:000000:48:С1**	Напорный нефтепровод от УПС-19 до УПН «Копей-Кубово». Участок ПК173+60 - ПК251+20 (демонтаж)	0,0004	0,0000	0,0004	Земли промышленности*/ Не устанавливается	Земли промышленности*/ Не устанавливается	
Итого: Аренда, ПАО "Газпром" в границах СП Арслановский сельсовет МР Буздякский район РБ		0,0004	0,0000	0,0004			

21. Из земельных участков ранее предоставленных ПАО АНК "Башнефть"

из 02:16:000000:55	Напорный нефтепровод от УПС-19 до УПН «Копей-Кубово». Участок ПК00+00 - ПК05+47.60 (демонтаж)	0,0180	0,0000	0,0180	Для размещения промышленных объектов/Не устанавливается	Земли промышленности*/ Не устанавливается	
из 02:16:000000:1398	Камера приема очистных устройств суц. ествующая, демонтаж	0,0004	0,0000	0,0004	Для размещения промышленных объектов/ Не устанавливается	Земли промышленности*/ Не устанавливается	
Итого из земельных участков ранее предоставленных ПАО АНК "Башнефть":		0,0184	0,0000	0,0184			
Всего по ППМТ:		71,7131	0,6087	71,1044			

Примечание - Земельные участки на период строительства отводятся в краткосрочное пользование (аренду) (см. столбец 3) и постановка на кадастровый учет осуществляется в полном объеме, за исключением ранее предоставленных земельных участков. После завершения строительства и проведения технической инвентаризации необходимые земельные участки отводятся в долгосрочное пользование (аренду) (см. столбец 4) для эксплуатации объектов капитального строительства.

* (см.столбец 6), - земли промышленности, энергетики, транспорта, связи, радиовещания, телевидения, информатики, земли для обеспечения космической деятельности, земли обороны, безопасности и земли иного специального назначения

С**- предлагаемый к установлению сервитут

Взаим. инв. №	Подп. и дата	Инв. № подл.							Лист
			60312-П-248.000.000-ПМУ-01-ТЧ-001						
Изм.	Кол.уч	Лист	№док.	Подпись	Дата				

Площади формируемых земельных участков могут быть уточнены при проведении кадастровых работ, в соответствии с Федеральным законом № 221-ФЗ от 24.07.2007 «Особенности уточнения местоположения границ земельных участков при выполнении комплексных кадастровых работ».

В соответствии с п.2 ст.78 Земельного кодекса РФ, использование земель сельскохозяйственного назначения или земельных участков в составе таких земель, предоставляемых на период осуществления строительства дорог, линий электропередачи, линий связи (в том числе линейно-кабельных сооружений), нефтепроводов, газопроводов и иных трубопроводов, осуществляется при наличии утвержденного проекта рекультивации таких земель для нужд сельского хозяйства без перевода земель сельскохозяйственного назначения в земли иных категорий.

Координаты поворотных точек образуемых земельных участков указаны в таблице 2.

Таблица 2 - Координаты поворотных точек земельных участков

№ на плане	X	Y	№ на плане	X	Y	№ на плане	X	Y
1	645540.28	1255409.56	35	644508.02	1255904.01	69	644104.00	1256127.04
2	645515.77	1255422.78	36	644501.12	1255906.92	70	644077.56	1256141.90
3	645401.47	1255484.61	37	644484.71	1255912.07	71	644070.21	1256128.82
4	645353.06	1255509.93	38	644462.17	1255920.02	72	644093.91	1256115.50
5	645329.07	1255522.74	39	644466.79	1255931.30	73	644171.68	1256071.80
6	645315.04	1255529.31	40	644467.98	1255934.12	74	644076.17	1256087.50
7	645312.36	1255530.57	41	644470.79	1255940.82	75	644069.86	1256087.97
8	645311.00	1255531.64	42	644415.43	1255963.96	76	644046.49	1256089.74
9	645280.61	1255555.77	43	644414.29	1255961.90	77	644049.45	1256093.00
10	645278.45	1255556.91	44	644411.75	1255957.30	78	644048.87	1256094.92
11	645260.71	1255566.24	45	644411.57	1255956.97	79	644028.82	1256096.80
12	645257.94	1255567.69	46	644411.51	1255956.85	80	643985.87	1256099.05
13	645251.56	1255570.44	47	644403.19	1255941.77	81	643985.52	1256094.36
14	645202.68	1255591.46	48	644398.79	1255943.59	82	643942.87	1256097.60
15	645189.20	1255598.29	49	644389.25	1255947.55	83	643871.38	1256109.34
16	645179.21	1255603.36	50	644369.08	1255957.45	84	643764.87	1256126.84
17	645086.04	1255652.01	51	644369.08	1255957.65	85	643666.89	1256134.25
18	645011.88	1255684.36	52	644368.67	1255957.65	86	643515.47	1256132.50
19	644962.67	1255707.11	53	644367.45	1255958.25	87	643404.27	1256150.78
20	644919.22	1255724.48	54	644351.01	1255966.33	88	643240.34	1256224.89
21	644898.18	1255734.22	55	644341.43	1255970.99	89	643173.44	1256255.13
22	644869.05	1255748.07	56	644334.11	1255974.55	90	642677.80	1256661.24
23	644810.21	1255772.67	57	644248.31	1256019.31	91	642561.98	1256812.41
24	644763.00	1255794.37	58	644157.29	1256043.28	92	642555.12	1256807.49
25	644721.44	1255812.18	59	644136.86	1256049.15	93	642553.11	1256806.04
26	644705.73	1255818.48	60	644165.79	1256044.40	94	642531.13	1256835.58
27	644687.56	1255826.15	61	644199.50	1256038.86	95	642508.13	1256866.93
28	644661.49	1255837.58	62	644230.08	1256033.83	96	642489.23	1256893.33
29	644636.62	1255847.60	63	644250.49	1256022.40	97	642471.31	1256919.61
30	644635.83	1255847.94	64	644272.47	1256010.08	98	642442.09	1256959.81
31	644625.91	1255852.68	65	644274.26	1256013.27	99	642393.20	1257025.91
32	644597.76	1255865.18	66	644286.16	1256034.51	100	642380.83	1257042.95
33	644573.15	1255876.77	67	644239.48	1256060.67	101	642364.01	1257064.74
34	644541.93	1255890.15	68	644214.95	1256064.69	102	642342.54	1257095.81

60312-П-248.000.000-ПМУ-01-ТЧ-001

Взам. инв. №

Подп. и дата

Инв. № подл.

Изм.	Кол.уч	Лист	№док.	Подпись	Дата

Продолжение таблицы 2

№ на плане	X	Y
103	642323.23	1257121.64
104	642305.57	1257145.58
105	642286.20	1257171.84
106	642267.83	1257199.11
107	642253.31	1257219.41
108	642228.92	1257255.12
109	642215.51	1257274.72
110	642201.67	1257295.59
111	642178.11	1257328.27
112	642160.82	1257352.16
113	642139.54	1257381.58
114	642123.53	1257404.06
115	642108.88	1257423.28
116	642090.12	1257449.35
117	642076.62	1257470.85
118	642059.18	1257509.29
119	642045.61	1257544.06
120	642031.35	1257580.80
121	642018.03	1257615.07
122	642003.06	1257655.05
123	641990.05	1257689.82
124	641974.53	1257729.73
125	641962.11	1257766.71
126	641950.83	1257800.88
127	641938.68	1257837.49
128	641925.52	1257880.30
129	641918.68	1257903.16
130	641908.88	1257939.83
131	641903.83	1257957.12
132	641895.98	1257979.98
133	641887.03	1258010.56
134	641877.77	1258042.22
135	641872.90	1258059.85
136	641867.31	1258083.28
137	641855.11	1258124.62
138	641846.82	1258146.07
139	641837.94	1258167.10
140	641822.99	1258202.59
141	641806.52	1258245.23
142	641794.20	1258275.93
143	641785.00	1258298.79
144	641772.16	1258330.10
145	641748.33	1258390.34

№ на плане	X	Y
146	641733.02	1258428.87
147	641729.47	1258435.99
148	641721.51	1258451.94
149	641708.74	1258470.82
150	641689.59	1258487.84
151	641663.50	1258508.81
152	641645.70	1258523.74
153	641640.12	1258528.33
154	641658.85	1258548.88
155	641586.96	1258661.08
156	641595.98	1258678.51
157	641545.92	1258705.53
158	641531.21	1258678.71
159	641546.67	1258670.24
160	641623.68	1258551.86
161	641618.35	1258546.01
162	641571.21	1258582.84
163	641541.50	1258607.41
164	641528.84	1258618.41
165	641520.47	1258625.78
166	641515.88	1258627.86
167	641501.01	1258633.17
168	641474.75	1258641.99
169	641447.53	1258646.96
170	641424.51	1258649.01
171	641400.65	1258650.14
172	641367.91	1258651.76
173	641343.18	1258653.95
174	641303.66	1258657.04
175	641289.71	1258660.68
176	641287.60	1258660.97
177	641272.56	1258663.58
178	641271.98	1258661.86
179	641270.59	1258662.03
180	641239.57	1258667.14
181	641177.74	1258674.02
182	641143.34	1258677.71
183	641125.10	1258679.50
184	641227.39	1258840.99
185	641273.42	1258817.18
186	641292.58	1258805.04
187	641325.58	1258788.22
188	641338.30	1258813.17

№ на плане	X	Y
189	641306.46	1258829.39
190	641172.57	1258914.20
191	641161.02	1258897.84
192	641103.80	1258927.44
193	641094.61	1258909.67
194	641222.04	1258843.76
195	641118.42	1258680.16
196	641099.56	1258682.02
197	641073.08	1258686.93
198	641042.93	1258688.27
199	641020.03	1258689.47
200	640995.78	1258690.06
201	640987.28	1258690.27
202	640971.45	1258688.81
203	640942.57	1258686.76
204	640941.56	1258686.69
205	640930.62	1258685.92
206	640910.66	1258685.91
207	640891.65	1258684.15
208	640877.91	1258684.53
209	640875.69	1258684.59
210	640833.82	1258680.08
211	640833.82	1258690.73
212	640789.19	1258693.29
213	640762.48	1258694.56
214	640739.38	1258695.36
215	640728.86	1258704.13
216	640720.36	1258711.21
217	640715.25	1258715.47
218	640696.22	1258712.92
219	640680.12	1258708.89
220	640648.02	1258698.13
221	640625.18	1258686.40
222	640598.90	1258672.98
223	640582.43	1258666.32
224	640569.29	1258662.71
225	640547.78	1258656.87
226	640534.01	1258653.97
227	640503.00	1258644.10
228	640469.69	1258634.26
229	640430.24	1258626.04
230	640407.22	1258619.20
231	640387.01	1258612.61

Взам. инв. №

Подп. и дата

Инв. № подл.

Изм.	Кол.уч	Лист	№док.	Подпись	Дата

60312-П-248.000.000-ПМУ-01-ТЧ-001

Лист

25

Продолжение таблицы 2

№ на плане	X	Y
232	640373.72	1258607.06
233	640341.07	1258593.04
234	640309.92	1258575.90
235	640289.23	1258565.15
236	640268.85	1258554.36
237	640240.90	1258540.54
238	640217.93	1258530.36
239	640188.24	1258517.58
240	640166.04	1258508.39
241	640144.49	1258499.08
242	640126.84	1258491.45
243	640122.87	1258493.70
244	640072.41	1258526.14
245	640042.43	1258547.20
246	639998.56	1258575.42
247	639995.54	1258577.36
248	639985.42	1258583.88
249	639978.17	1258588.54
250	639944.65	1258610.73
251	639910.31	1258633.41
252	639886.68	1258649.30
253	639853.90	1258670.16
254	639825.15	1258689.33
255	639796.53	1258707.88
256	639769.75	1258725.38
257	639734.94	1258747.99
258	639715.72	1258760.79
259	639682.90	1258781.44
260	639647.91	1258803.84
261	639619.52	1258820.97
262	639583.41	1258843.20
263	639567.17	1258852.40
264	639542.23	1258865.81
265	639538.08	1258867.83
266	639540.09	1258874.22
267	639545.38	1258894.33
268	639548.41	1258902.68
269	639561.97	1258944.04
270	639565.83	1258959.36
271	639571.74	1258975.98
272	639577.35	1258991.76
273	639587.85	1259022.12
274	639596.86	1259048.67

№ на плане	X	Y
275	639608.86	1259082.89
276	639620.47	1259117.75
277	639633.05	1259154.80
278	639644.19	1259189.65
279	639657.37	1259231.61
280	639668.57	1259264.58
281	639680.76	1259302.28
282	639691.82	1259337.07
283	639703.12	1259370.79
284	639721.23	1259429.91
285	639724.04	1259439.08
286	639725.62	1259444.36
287	639726.78	1259448.24
288	639731.52	1259464.05
289	639743.99	1259503.32
290	639756.58	1259544.12
291	639767.13	1259578.27
292	639777.58	1259611.72
293	639787.76	1259643.61
294	639798.16	1259679.91
295	639808.18	1259708.64
296	639818.69	1259743.46
297	639827.38	1259767.99
298	639837.97	1259801.00
299	639847.99	1259832.94
300	639858.24	1259862.00
301	639860.64	1259868.50
302	640165.02	1259591.03
303	640176.97	1259580.14
304	640265.82	1259499.14
305	640272.96	1259494.62
306	640419.93	1259401.52
307	640575.83	1259282.14
308	640567.80	1259269.47
309	640715.76	1259175.74
310	640756.78	1259144.44
311	640840.08	1259091.66
312	640894.85	1259056.98
313	640909.83	1259080.63
314	640772.80	1259167.44
315	640435.94	1259424.52
316	640282.88	1259521.48
317	640281.51	1259522.73

№ на плане	X	Y
318	640186.50	1259609.34
319	640175.36	1259619.49
320	640093.59	1259694.03
321	639862.14	1259905.01
322	639851.30	1259914.89
323	639832.44	1259894.20
324	639838.30	1259888.86
325	639831.90	1259871.50
326	639821.42	1259841.79
327	639811.28	1259809.47
328	639800.85	1259776.95
329	639792.07	1259752.19
330	639781.55	1259717.30
331	639771.46	1259688.38
332	639760.95	1259651.73
333	639750.88	1259620.15
334	639740.39	1259586.58
335	639729.82	1259552.38
336	639717.27	1259511.69
337	639704.76	1259472.31
338	639697.25	1259447.20
339	639676.45	1259379.34
340	639665.20	1259345.76
341	639654.09	1259310.83
342	639641.99	1259273.39
343	639630.75	1259240.31
344	639617.50	1259198.11
345	639606.45	1259163.57
346	639593.93	1259126.67
347	639582.36	1259091.94
348	639570.40	1259057.81
349	639561.36	1259031.20
350	639550.93	1259001.02
351	639539.00	1258967.49
352	639535.06	1258951.83
353	639521.94	1258911.82
354	639518.62	1258902.68
355	639513.18	1258881.99
356	639504.13	1258853.20
357	639508.50	1258851.08
358	639508.61	1258851.03
359	639529.47	1258840.88
360	639553.64	1258827.88

Взам. инв. №

Подп. и дата

Инв. № подл.

Изм.	Кол.уч	Лист	№ док.	Подпись	Дата

60312-П-248.000.000-ПМУ-01-ТЧ-001

Лист

26

Продолжение таблицы 2

№ на плане	X	Y
361	639569.16	1258819.09
362	639604.94	1258797.06
363	639633.12	1258780.06
364	639667.90	1258757.80
365	639700.50	1258737.29
366	639719.56	1258724.59
367	639754.47	1258701.92
368	639781.25	1258684.41
369	639809.77	1258665.93
370	639838.62	1258646.69
371	639871.35	1258625.87
372	639894.79	1258610.11
373	639929.22	1258587.37
374	639962.87	1258565.09
375	639974.64	1258557.52
376	640026.80	1258523.96
377	640056.78	1258502.90
378	640108.38	1258469.73
379	640125.15	1258460.21
380	640155.60	1258473.37
381	640176.95	1258482.60
382	640199.13	1258491.79
383	640229.13	1258504.70
384	640252.78	1258515.18
385	640281.61	1258529.44
386	640302.23	1258540.35
387	640323.13	1258551.21
388	640353.37	1258567.85
389	640384.64	1258581.28
390	640396.76	1258586.34
391	640400.48	1258587.55
392	640415.55	1258592.46
393	640437.10	1258598.86
394	640476.53	1258607.08
395	640511.21	1258617.33
396	640541.16	1258626.86
397	640554.34	1258629.64
398	640576.67	1258635.70
399	640591.41	1258639.75
400	640610.54	1258647.48
401	640637.94	1258661.48
402	640658.92	1258672.25
403	640690.73	1258681.56

№ на плане	X	Y
404	640705.64	1258685.93
405	640708.39	1258683.31
406	640718.27	1258673.89
407	640728.09	1258667.74
408	640761.33	1258666.58
409	640787.72	1258665.33
410	640805.82	1258664.29
411	640805.82	1258649.06
412	640828.89	1258650.98
413	640873.49	1258656.17
414	640876.78	1258656.55
415	640892.56	1258656.11
416	640911.96	1258657.91
417	640931.62	1258657.92
418	640937.47	1258658.33
419	640938.11	1258658.38
420	640961.20	1258660.01
421	640971.16	1258642.00
422	640995.27	1258639.87
423	641094.47	1258631.14
424	641108.33	1258653.02
425	641140.47	1258649.85
426	641174.70	1258646.18
427	641235.74	1258639.39
428	641266.65	1258634.30
429	641291.13	1258631.37
430	641299.00	1258629.32
431	641340.85	1258626.05
432	641365.98	1258623.82
433	641399.30	1258622.17
434	641422.60	1258621.07
435	641443.77	1258619.19
436	641467.74	1258614.81
437	641491.84	1258606.71
438	641505.16	1258601.96
439	641510.40	1258597.34
440	641523.39	1258586.05
441	641553.67	1258561.02
442	641599.44	1258525.26
443	641591.40	1258516.44
444	641690.65	1258426.13
445	641816.12	1258125.25
446	641834.21	1257990.00

№ на плане	X	Y
447	641858.04	1257980.34
448	641864.79	1257950.30
449	641932.03	1257738.95
450	642039.48	1257454.12
451	642478.67	1256842.26
452	642537.46	1256760.35
453	642547.14	1256767.29
454	642564.52	1256744.10
455	642583.38	1256717.77
456	642607.32	1256687.26
457	642628.86	1256659.24
458	642654.34	1256633.12
459	642675.82	1256612.80
460	642701.37	1256592.28
461	642716.16	1256579.96
462	642736.86	1256564.01
463	642759.43	1256545.93
464	642786.26	1256523.99
465	642806.89	1256505.96
466	642834.26	1256483.77
467	642861.72	1256460.96
468	642879.38	1256446.80
469	642905.29	1256424.97
470	642936.15	1256399.66
471	642962.52	1256377.16
472	642994.23	1256351.98
473	643022.27	1256328.76
474	643053.29	1256303.33
475	643077.31	1256283.05
476	643105.64	1256258.70
477	643134.47	1256233.78
478	643171.60	1256211.66
479	643180.15	1256207.51
480	643190.58	1256203.57
481	643196.41	1256202.23
482	643218.93	1256194.04
483	643225.98	1256191.47
484	643229.82	1256189.90
485	643239.92	1256185.41
486	643254.72	1256178.83
487	643270.31	1256171.86
488	643294.20	1256159.96
489	643307.45	1256153.82

Взам. инв. №

Подп. и дата

Инв. № подл.

Изм.	Кол.уч	Лист	№док.	Подпись	Дата

60312-П-248.000.000-ПМУ-01-ТЧ-001

Лист

27

Продолжение таблицы 2

№ на плане	X	Y
490	643324.95	1256145.83
491	643337.38	1256140.15
492	643359.54	1256130.40
493	643387.83	1256117.72
494	643416.04	1256109.54
495	643464.45	1256098.73
496	643490.08	1256095.38
497	643529.26	1256094.79
498	643596.93	1256097.23
499	643638.38	1256097.44
500	643669.27	1256096.03
501	643675.81	1256095.73
502	643715.82	1256093.89
503	643726.66	1256093.66
504	643760.29	1256090.89
505	643790.59	1256084.65
506	643807.85	1256081.01
507	643860.76	1256071.86
508	643897.07	1256066.66
509	643931.43	1256060.89
510	643957.09	1256056.46
511	643992.50	1256049.95
512	644018.49	1256046.58
513	644023.87	1256045.88
514	644035.12	1256042.77
515	644046.29	1256039.69
516	644065.69	1256037.57
517	644077.97	1256034.78
518	644084.47	1256033.31
519	644113.55	1256026.71
520	644132.47	1256020.02
521	644148.30	1256016.68
522	644171.20	1256010.27
523	644190.51	1256005.26
524	644221.54	1255995.32
525	644240.32	1255990.15
526	644320.30	1255950.13
527	644321.66	1255949.47
528	644328.79	1255946.00
529	644338.71	1255941.18
530	644355.09	1255933.12
531	644377.63	1255922.06
532	644383.12	1255919.74

№ на плане	X	Y
533	644407.61	1255909.62
534	644402.01	1255897.24
535	645134.03	1255566.23
536	645150.13	1255523.56
537	645149.24	1255518.16
538	644961.75	1255548.97
539	644959.32	1255534.17
540	645146.81	1255503.36
541	645145.70	1255498.98
542	645186.82	1255492.22
543	645191.37	1255519.85
544	645180.80	1255521.59
545	645157.67	1255582.89
546	645190.80	1255566.09
547	645245.88	1255542.40
548	645249.18	1255540.67
549	645265.26	1255532.21
550	645277.18	1255522.75
551	645297.52	1255506.60
552	645312.49	1255499.59
553	645316.54	1255497.70
554	645348.53	1255480.61
555	645345.99	1255463.11
556	645370.86	1255458.87
557	645520.68	1255374.68
558	645535.91	1255401.78
559	638355.95	1264953.70
560	638353.30	1264956.61
561	638333.56	1264978.26
562	638325.20	1264987.43
563	638325.03	1264987.61
564	638282.58	1265034.18
565	638275.67	1265047.55
566	638279.84	1265049.71
567	638259.17	1265089.68
568	638254.99	1265087.52
569	638199.05	1265195.66
570	638196.46	1265200.67
571	638187.14	1265218.67
572	638186.50	1265219.92
573	638160.23	1265270.71
574	638015.74	1265498.80
575	637949.49	1265626.91

№ на плане	X	Y
576	637879.64	1265796.68
577	637752.76	1265894.61
578	637737.79	1265875.21
579	637603.19	1265976.13
580	637574.81	1266032.23
581	637515.07	1266174.70
582	637443.16	1266344.14
583	637281.51	1266710.85
584	637243.12	1266791.56
585	637205.94	1266859.53
586	637154.58	1266941.58
587	637145.36	1266942.29
588	637142.32	1266942.52
589	637142.25	1266942.68
590	637135.99	1266956.25
591	637132.44	1266968.61
592	637120.84	1267009.02
593	637103.15	1267070.63
594	637089.19	1267134.89
595	637074.61	1267201.95
596	637065.41	1267226.91
597	637049.40	1267270.32
598	637045.81	1267280.08
599	637031.27	1267342.68
600	637008.61	1267423.72
601	636989.11	1267525.44
602	636981.56	1267557.50
603	636958.53	1267667.36
604	636940.21	1267737.88
605	636927.46	1267801.76
606	636925.64	1267821.70
607	636919.66	1267821.32
608	636914.67	1267821.01
609	636912.67	1267820.88
610	636882.52	1267818.99
611	636865.18	1267818.77
612	636847.84	1267818.55
613	636840.56	1267819.13
614	636840.37	1267813.63
615	636824.82	1267823.01
616	636819.97	1267823.43
617	636803.47	1267824.88
618	636769.34	1267823.29

Взам. инв. №

Подп. и дата

Инв. № подл.

Изм.	Кол.уч	Лист	№док.	Подпись	Дата

60312-П-248.000.000-ПМУ-01-ТЧ-001

Лист

28

Продолжение таблицы 2

№ на плане	X	Y
619	636738.75	1267812.12
620	636738.38	1267821.09
621	636735.29	1267821.09
622	636646.15	1267826.51
623	636604.79	1267831.17
624	636578.97	1267831.59
625	636400.52	1267825.72
626	636395.93	1267825.17
627	636395.80	1267825.15
628	636369.05	1267821.97
629	636332.53	1267815.75
630	636282.83	1267798.04
631	636266.35	1267789.38
632	636249.33	1267784.75
633	636180.31	1267770.76
634	636095.82	1267753.64
635	636088.20	1267752.10
636	636084.82	1267751.69
637	635954.74	1267735.96
638	635843.23	1267717.79
639	635828.20	1267716.58
640	635827.59	1267721.29
641	635799.82	1267717.70
642	635834.09	1267452.12
643	635851.14	1267410.65
644	635937.10	1266744.35
645	635944.80	1266556.77
646	635947.99	1266479.21
647	635861.77	1266385.60
648	635812.08	1266290.75
649	635790.37	1266302.13
650	635776.45	1266275.55
651	635823.62	1266250.80
652	635884.86	1266369.34
653	635976.44	1266468.77
654	635972.80	1266557.48
655	635965.03	1266746.72
656	635878.44	1267417.89
657	635861.39	1267459.36
658	635831.87	1267687.38
659	636008.05	1267712.61
660	636089.18	1267694.91
661	636083.38	1267668.12

№ на плане	X	Y
662	636089.25	1267666.85
663	636096.31	1267699.50
664	636021.46	1267715.83
665	636092.66	1267724.43
666	636104.82	1267726.90
667	636104.93	1267726.92
668	636183.54	1267742.85
669	636187.25	1267743.60
670	636255.79	1267757.49
671	636276.66	1267763.16
672	636294.10	1267772.33
673	636339.65	1267788.56
674	636348.45	1267790.07
675	636351.14	1267790.53
676	636372.45	1267794.18
677	636402.64	1267797.77
678	636579.20	1267803.59
679	636602.99	1267803.19
680	636643.73	1267798.60
681	636734.43	1267793.09
682	636739.55	1267793.09
683	636739.04	1267805.16
684	636770.71	1267817.00
685	636803.22	1267818.68
686	636819.97	1267809.97
687	636839.66	1267794.16
688	636839.54	1267790.89
689	636842.56	1267790.75
690	636847.96	1267790.78
691	636883.48	1267791.00
692	636900.84	1267792.09
693	636912.91	1267731.62
694	636925.02	1267685.00
695	636926.30	1267680.07
696	636931.26	1267660.97
697	636954.23	1267551.42
698	636961.72	1267519.59
699	636981.33	1267417.30
700	637004.14	1267335.74
701	637018.93	1267272.04
702	637047.66	1267194.09
703	637048.63	1267189.65
704	637049.39	1267186.16

№ на плане	X	Y
705	637052.99	1267169.59
706	637075.99	1267063.79
707	637109.67	1266946.47
708	637120.82	1266922.28
709	637122.02	1266919.66
710	637122.14	1266919.41
711	637123.58	1266916.27
712	637138.32	1266914.78
713	637181.77	1266845.37
714	637218.18	1266778.82
715	637256.03	1266699.21
716	637353.87	1266475.99
717	637377.58	1266420.80
718	637417.53	1266332.88
719	637549.38	1266020.48
720	637581.16	1265957.65
721	637720.68	1265853.04
722	637718.08	1265849.67
723	637618.71	1265863.01
724	637587.72	1265867.17
725	637480.70	1266127.47
726	637460.39	1266166.73
727	637374.44	1266332.87
728	637335.18	1266408.77
729	637224.16	1266351.35
730	637178.66	1266327.79
731	637161.12	1266318.68
732	637173.99	1266293.84
733	637189.67	1266301.96
734	637237.03	1266326.48
735	637323.17	1266371.04
736	637455.26	1266115.70
737	637567.98	1265841.57
738	637583.51	1265839.48
739	637585.52	1265839.21
740	637587.52	1265838.94
741	637589.54	1265838.67
742	637592.71	1265838.25
743	637625.48	1265833.85
744	637730.38	1265819.76
745	637733.05	1265823.23
746	637743.09	1265836.24
747	637779.75	1265808.75

Взам. инв. №

Подп. и дата

Инв. № подл.

Изм.	Кол.уч	Лист	№док.	Подпись	Дата

60312-П-248.000.000-ПМУ-01-ТЧ-001

Лист

29

Продолжение таблицы 2

№ на плане	X	Y
748	637791.72	1265792.18
749	637914.28	1265584.18
750	637997.53	1265440.58
751	638037.82	1265369.42
752	638056.47	1265336.46
753	638086.37	1265267.39
754	638102.10	1265231.04
755	638096.52	1265223.49
756	638102.98	1265206.69
757	638114.24	1265177.39
758	638116.73	1265173.62
759	638116.98	1265173.21
760	638126.07	1265159.41
761	638126.98	1265157.10
762	638129.51	1265150.62
763	638133.88	1265139.45
764	638160.85	1265100.87
765	638175.57	1265081.74
766	638193.79	1265060.86
767	638195.85	1265058.49
768	638206.28	1265043.28
769	638208.01	1265044.29
770	638208.07	1265044.49
771	638257.42	1264991.96
772	638283.05	1264967.02
773	638302.66	1264943.04
774	638321.52	1264922.34
775	638333.97	1264933.68
776	638334.07	1264933.78
777	638339.06	1264938.32
778	638354.01	1264951.93
779	638230.12	1265074.65
780	638175.58	1265180.08
781	638172.45	1265186.14
782	638163.55	1265203.34
783	638163.03	1265204.35
784	638140.05	1265189.09
785	638140.46	1265188.45
786	638150.95	1265172.55
787	638153.58	1265165.96
788	638158.74	1265152.75
789	638183.43	1265117.44
790	638197.24	1265099.50

№ на плане	X	Y
791	638222.40	1265070.66
792	637913.68	1265640.35
793	637856.60	1265779.09
794	637809.40	1265815.52
795	637815.19	1265807.51
796	636918.10	1266161.64
797	636898.03	1266182.65
798	636669.08	1266064.22
799	636653.16	1266055.98
800	636587.22	1266021.87
801	636303.70	1266059.95
802	636271.64	1266064.25
803	636263.20	1266065.39
804	636237.97	1266068.78
805	636189.61	1266094.11
806	636176.10	1266069.64
807	636229.53	1266041.66
808	636234.06	1266039.26
809	636302.83	1266002.93
810	636311.12	1265999.12
811	636343.18	1265984.37
812	636352.20	1265980.22
813	636407.60	1265964.55
814	636467.90	1265956.55
815	636510.15	1265955.03
816	636553.32	1265958.05
817	636582.46	1265962.36
818	636608.14	1265968.16
819	636632.12	1265974.27
820	636652.88	1265982.40
821	636641.41	1266018.39
822	636663.81	1266029.99
823	636679.46	1266038.10
824	635317.48	1268435.41
825	635315.19	1268478.35
826	635287.14	1268477.88
827	635287.36	1268474.03
828	635283.30	1268474.10
829	635191.95	1268466.02
830	635132.20	1268458.59
831	635098.78	1268453.50
832	635083.46	1268449.91
833	635051.21	1268444.73

№ на плане	X	Y
834	634840.33	1268400.45
835	634837.44	1268399.85
836	634837.32	1268399.82
837	634784.22	1268388.67
838	634710.20	1268375.53
839	634616.68	1268360.20
840	634546.25	1268349.42
841	634526.13	1268344.00
842	634524.64	1268348.56
843	634498.02	1268339.88
844	634518.71	1268276.42
845	634587.31	1268286.12
846	634662.88	1268303.64
847	634844.68	1268329.41
848	634845.57	1268329.51
849	634845.70	1268329.52
850	634913.68	1268339.18
851	634926.45	1268381.08
852	634996.27	1268397.21
853	635236.67	1268431.10
854	633998.72	1268374.07
855	633885.46	1268685.25
856	633892.72	1268687.91
857	633889.17	1268697.72
858	633886.51	1268700.26
859	633880.76	1268698.16
860	633871.17	1268724.53
861	633920.20	1268742.37
862	633923.17	1268734.20
863	633960.76	1268747.88
864	633957.79	1268756.05
865	633973.50	1268761.78
866	633958.18	1268803.80
867	633931.97	1268793.97
868	633932.93	1268791.34
869	633929.19	1268789.94
870	633919.70	1268817.90
871	633906.21	1268812.93
872	633902.97	1268823.09
873	633897.25	1268821.26
874	633902.40	1268805.13
875	633916.00	1268810.14
876	633923.16	1268789.05

Взам. инв. №

Подп. и дата

Инв. № подл.

Изм.	Кол.уч	Лист	№док.	Подпись	Дата

60312-П-248.000.000-ПМУ-01-ТЧ-001

Лист

30

Продолжение таблицы 2

№ на плане	X	Y
877	633860.04	1268768.30
878	633858.93	1268767.93
879	633840.09	1268761.74
880	633840.43	1268760.81
881	633822.97	1268757.35
882	633809.39	1268754.65
883	633809.38	1268721.95
884	633809.38	1268719.12
885	633821.50	1268680.28
886	633822.05	1268678.95
887	633824.28	1268679.86
888	633825.47	1268677.15
889	633823.22	1268676.17
890	633838.60	1268639.47
891	633848.49	1268611.71
892	633852.75	1268598.34
893	633853.69	1268595.39
894	633859.83	1268576.12
895	633871.19	1268545.53
896	633892.15	1268486.49
897	633910.78	1268440.92
898	633921.09	1268411.96
899	633924.38	1268397.76
900	633949.28	1268385.99
901	633967.42	1268378.20
902	633972.41	1268364.49
903	645511.88	1255415.52
904	645400.68	1255479.37
905	645399.96	1255474.61
906	645510.32	1255412.62
907	645352.67	1255507.14
908	645387.20	1255487.16
909	645350.43	1255493.72
910	645314.89	1255527.49
911	645262.14	1255550.74
912	645260.91	1255550.81
913	645260.80	1255550.24
914	645258.65	1255538.10
915	645269.49	1255534.30
916	645272.32	1255532.94
917	645274.80	1255531.13
918	645276.66	1255529.02
919	645277.54	1255526.62
920	645277.44	1255552.58

№ на плане	X	Y
921	645277.36	1255552.39
922	645276.75	1255551.01
923	645276.18	1255550.31
924	645275.13	1255549.94
925	645273.39	1255550.06
926	645310.60	1255529.69
927	645260.42	1255564.39
928	645251.40	1255554.38
929	645186.62	1255584.03
930	644618.64	1255830.02
931	644451.41	1255944.29
932	644433.07	1255952.48
933	644415.78	1255956.42
934	644413.78	1255956.86
935	644412.36	1255957.01
936	644413.75	1255956.74
937	644413.02	1255956.69
938	644401.00	1255937.79
939	644416.43	1255929.12
940	644414.20	1255924.20
941	644455.51	1255904.40
942	644455.29	1255903.88
943	644478.01	1255893.61
944	644660.63	1255811.03
945	644925.03	1255699.35
946	644924.62	1255698.43
947	645156.13	1255586.97
948	644546.39	1255860.83
949	644545.96	1255859.94
950	644413.79	1255923.29
951	644393.46	1255934.14
952	644392.30	1255933.59
953	644367.35	1255957.65
954	644367.35	1255955.92
955	644369.08	1255955.92
956	644346.73	1255955.95
957	644344.96	1255956.89
958	644344.02	1255955.12
959	644345.79	1255954.18
960	644329.92	1255965.79
961	644334.06	1255964.04
962	644335.81	1255968.18
963	644331.67	1255969.93
964	644243.72	1256011.67

№ на плане	X	Y
965	644222.93	1256019.07
966	644170.20	1256031.92
967	644129.81	1256033.05
968	644132.72	1256036.11
969	644151.10	1256042.55
970	644093.74	1256036.06
971	644093.68	1256034.06
972	644072.83	1256059.67
973	643983.91	1256073.13
974	644015.74	1256069.71
975	644016.27	1256076.70
976	644030.23	1256075.64
977	644041.37	1256084.16
978	644046.84	1256061.64
979	643944.72	1256069.38
980	644036.06	1256049.30
981	644040.38	1256048.35
982	643893.31	1256080.67
983	643877.48	1256083.70
984	643757.57	1256106.54
985	643642.83	1256111.39
986	643499.68	1256106.72
987	643513.34	1256104.47
988	643666.00	1256106.24
989	643719.86	1256102.16
990	643734.47	1256104.59
991	643768.24	1256103.66
992	643817.00	1256089.90
993	643939.54	1256069.77
994	643823.28	1256088.11
995	643761.54	1256099.01
996	643494.16	1256106.54
997	643423.06	1256114.62
998	643406.89	1256121.97
999	643334.18	1256155.02
1000	643279.74	1256187.34
1001	643270.96	1256191.47
1002	643252.26	1256200.28
1003	643232.97	1256203.75
1004	643227.49	1256199.96
1005	643396.09	1256123.75
1006	642654.32	1256674.30
1007	642543.88	1256799.42
1008	642500.19	1256860.29

Взам. инв. №

Подп. и дата

Инв. № подл.

Изм.	Кол.уч	Лист	№док.	Подпись	Дата

60312-П-248.000.000-ПМУ-01-ТЧ-001

Лист

31

Продолжение таблицы 2

№ на плане	X	Y
1009	642556.26	1256773.84
1010	642657.54	1256641.64
1011	643158.55	1256231.13
1012	642064.38	1257467.46
1013	641958.48	1257748.14
1014	641891.84	1257957.62
1015	641882.15	1258000.79
1016	641859.81	1258009.84
1017	641844.26	1258126.05
1018	641843.38	1258132.62
1019	641829.48	1258165.94
1020	641714.09	1258442.65
1021	641630.97	1258518.29
1022	641101.64	1258653.68
1023	641069.89	1258659.05
1024	641041.58	1258660.30
1025	641018.96	1258661.49
1026	640995.49	1258662.06
1027	640988.23	1258662.24
1028	640967.80	1258660.48
1029	640974.87	1258647.69
1030	640995.34	1258645.89
1031	641091.36	1258637.44
1032	641095.62	1258654.27
1033	640351.91	1258591.60
1034	640167.84	1258485.94
1035	640113.31	1258485.94
1036	640045.12	1258513.20
1037	639923.72	1258601.38
1038	639834.08	1258657.01
1039	639716.63	1258734.27
1040	639605.38	1258808.46
1041	639517.66	1258878.02
1042	639546.19	1258963.47
1043	639556.29	1258990.37
1044	639557.93	1258994.78
1045	639557.82	1258994.82
1046	639546.30	1258963.43
1047	639558.60	1259001.36
1048	639558.48	1259001.37
1049	639561.43	1259013.59
1050	639561.33	1259013.65
1051	639564.71	1259018.85
1052	639564.62	1259018.91

№ на плане	X	Y
1053	639651.63	1259236.02
1054	639651.52	1259236.06
1055	639706.79	1259408.51
1056	639706.68	1259408.57
1057	639718.38	1259424.04
1058	639718.28	1259424.09
1059	639725.96	1259448.45
1060	639726.30	1259454.97
1061	639726.17	1259454.97
1062	639726.07	1259479.92
1063	639725.96	1259479.96
1064	639768.53	1259610.81
1065	639768.42	1259610.85
1066	639797.21	1259701.88
1067	639797.10	1259701.92
1068	639832.23	1259810.90
1069	639832.12	1259810.94
1070	639852.81	1259875.64
1071	639852.71	1259875.72
1072	639857.59	1259890.69
1073	640862.56	1259080.63
1074	640872.46	1259096.26
1075	640851.76	1259109.36
1076	640841.86	1259093.73
1077	638326.30	1264982.79
1078	638326.18	1264982.77
1079	638316.42	1264955.58
1080	638259.41	1265018.04
1081	638234.95	1265065.33
1082	638210.43	1265052.64
1083	638240.90	1265068.40
1084	638256.75	1265037.76
1085	638120.84	1265211.27
1086	638119.88	1265213.17
1087	638117.97	1265212.23
1088	638118.97	1265210.31
1089	638108.47	1265211.32
1090	638107.98	1265227.15
1091	638129.16	1265181.86
1092	638124.70	1265178.53
1093	638139.29	1265190.26
1094	638128.17	1265219.19
1095	638134.21	1265227.35
1096	638090.33	1265328.73

№ на плане	X	Y
1097	638135.92	1265256.76
1098	637991.43	1265484.85
1099	637924.05	1265615.12
1100	637664.35	1265832.51
1101	637634.66	1265847.36
1102	637483.35	1266113.77
1103	637587.42	1265849.68
1104	637589.47	1265850.08
1105	637604.17	1265841.47
1106	637619.01	1265836.94
1107	637587.48	1265846.67
1108	637585.46	1265849.30
1109	637584.78	1265851.01
1110	637582.51	1265854.65
1111	637583.46	1265848.90
1112	637255.23	1266344.22
1113	637251.05	1266352.30
1114	637237.64	1266345.37
1115	637241.82	1266337.29
1116	636784.48	1266100.72
1117	636780.30	1266108.80
1118	636766.89	1266101.86
1119	636771.07	1266093.78
1120	636309.53	1266053.10
1121	636285.03	1266052.27
1122	636286.26	1266049.76
1123	636286.38	1266050.67
1124	636285.77	1266050.75
1125	636271.41	1266052.68
1126	636270.20	1266043.66
1127	636285.17	1266041.65
1128	636927.27	1267686.69
1129	636925.32	1267686.98
1130	636934.27	1267745.50
1131	636937.20	1267735.23
1132	636941.60	1267710.67
1133	636950.77	1267672.54
1134	636955.17	1267661.18
1135	636968.00	1267605.47
1136	636971.66	1267582.02
1137	636975.69	1267568.08
1138	636983.02	1267527.39
1139	636987.42	1267512.00
1140	636994.75	1267473.50

Взам. инв. №

Подп. и дата

Инв. № подл.

Изм.	Кол.уч	Лист	№док.	Подпись	Дата

60312-П-248.000.000-ПМУ-01-ТЧ-001

Лист

32

Окончание таблицы 2

№ на плане	X	Y	№ на плане	X	Y	№ на плане	X	Y
1141	637006.12	1267418.53	1184	634845.89	1268357.86	1227	633847.84	1268689.88
1142	637008.68	1267404.59	1185	634849.29	1268356.65	1228	633856.11	1268670.14
1143	637048.59	1267221.12	1186	634849.96	1268358.53	1229	633857.14	1268667.68
1144	637061.07	1267177.79	1187	634892.10	1268364.41	1230	633864.72	1268649.59
1145	637059.55	1267176.53	1188	633929.44	1268789.23	1231	633875.02	1268620.67
1146	637058.78	1267179.68	1189	633927.10	1268788.34	1232	633886.31	1268585.25
1147	637061.36	1267176.76	1190	633926.16	1268787.99	1233	633897.51	1268555.09
1148	637056.40	1267172.51	1191	633918.15	1268814.68	1234	633918.32	1268496.47
1149	637058.09	1267174.21	1192	633904.62	1268809.70	1235	633936.94	1268450.91
1150	637057.99	1267174.46	1193	633901.50	1268819.47	1236	633948.00	1268419.85
1151	637056.91	1267178.93	1194	633900.54	1268819.16	1237	633948.59	1268417.29
1152	637139.04	1266936.07	1195	633903.98	1268808.40	1238	633914.51	1268451.23
1153	637142.74	1266930.08	1196	633917.53	1268813.39	1239	633913.66	1268453.74
1154	637146.84	1266933.97	1197	633951.87	1268772.31	1240	633911.15	1268452.79
1155	637146.79	1266934.02	1198	633924.15	1268762.22	1241	633912.10	1268450.28
1156	637203.72	1266832.22	1199	633920.49	1268772.28	1242	633814.20	1268738.09
1157	637278.56	1266677.22	1200	633937.60	1268778.51	1243	633889.79	1268689.06
1158	637320.41	1266579.70	1201	633918.44	1268777.93	1244	633887.32	1268695.42
1159	637479.65	1266112.27	1202	633921.93	1268785.59	1245	633884.79	1268694.42
1160	637473.30	1266126.92	1203	633921.66	1268786.30	1246	633887.16	1268688.09
1161	637446.51	1266179.66	1204	633921.22	1268787.46	1247	633862.01	1268576.60
1162	637434.60	1266212.76	1205	633901.21	1268780.48	1248	633864.52	1268577.55
1163	634842.46	1268372.29	1206	633901.43	1268779.38	1249	633863.57	1268580.06
1164	634898.06	1268383.96	1207	633901.61	1268778.52	1250	633861.07	1268579.11
1165	634904.38	1268404.72	1208	633908.44	1268774.69	1251	641567.23	1258670.57
1166	634991.15	1268424.76	1209	633910.63	1268768.69	1252	641559.08	1258683.28
1167	635233.97	1268458.99	1210	633859.98	1268766.10	1253	641551.42	1258678.37
1168	635288.06	1268461.88	1211	633859.52	1268750.09	1254	641559.56	1258665.66
1169	634840.67	1268371.92	1212	633857.50	1268680.20	1255	644300.86	1256002.95
1170	634840.55	1268371.89	1213	633954.15	1268414.66	1256	644306.48	1256000.43
1171	634789.54	1268361.18	1214	633879.30	1268680.29	1257	645100.23	1255511.01
1172	634714.91	1268347.93	1215	633873.96	1268694.95	1258	645040.28	1255465.93
1173	634621.06	1268332.55	1216	633865.41	1268691.84	1259	644964.30	1255406.00
1174	634552.03	1268321.98	1217	633870.74	1268677.18	1260	644955.18	1255417.89
1175	634534.82	1268317.34	1218	633858.40	1268749.68	1261	644950.42	1255414.24
1176	634538.05	1268307.43	1219	633835.29	1268741.28	1262	644963.24	1255397.52
1177	634582.18	1268313.68	1220	633838.69	1268731.92	1263	645043.94	1255461.17
1178	634657.75	1268331.19	1221	633850.00	1268700.82	1264	645108.43	1255509.66
1179	634803.36	1268351.83	1222	633850.30	1268700.00	1265	645168.75	1255553.53
1180	634804.13	1268344.29	1223	633850.00	1268700.00	1266	645142.79	1255543.01
1181	634843.16	1268349.36	1224	633856.48	1268683.00	1267	645116.82	1255523.49
1182	634842.29	1268357.35	1225	633837.38	1268731.66			
1183	634843.58	1268357.44	1226	633837.38	1268723.39			

Взам. инв. №

Подп. и дата

Инв. № подл.

Изм.	Кол.уч	Лист	№док.	Подпись	Дата

60312-П-248.000.000-ПМУ-01-ТЧ-001

Лист

33

Таблица 3 – Сводные сведения о территории проекта межевания

Наименование показателей	Ед.изм.	Количество
Площадь разработки проекта межевания территории всего, в т. ч.:	га	71,7131
СП Гафурийский сельсовет МР Буздякский район РБ	га	3,2672
Аренда, ООО "Сельскохозяйственное предприятие "Нерал-Буздяк" в границах СП Гафурийский сельсовет МР Буздякский район РБ	га	8,5257
СП Уртакульский сельсовет МР Буздякский район РБ	га	12,4834
Аренда, ООО "Сельскохозяйственное предприятие "Нерал-Буздяк" в границах СП Уртакульский сельсовет МР Буздякский район РБ	га	0,0612
Аренда, Хабибрахманова Шафоат Маматкуловна на землях ОДС в границах СП Уртакульский сельсовет МР Буздякский район РБ	га	2,4136
Аренда, Хабибрахманова Шафоат Маматкуловна в границах СП Уртакульский сельсовет МР Буздякский район РБ	га	0,7350
Аренда, Хабибрахманова Шафоат Маматкуловна на землях ОДС в границах СП Уртакульский сельсовет МР Буздякский район РБ	га	7,6228
СП Копей-Кубовский сельсовет МР Буздякский район РБ	га	5,7705
Аренда, СПК "Кидаш" на землях ОДС в границах СП Копей-Кубовский сельсовет МР Буздякский район РБ	га	3,6088
Аренда, Мухаметгалиев Ришат Рауфович на землях ОДС в границах СП Арслановский сельсовет МР Буздякский район РБ	га	0,6758
Аренда, Мухаметгалиев Ришат Рауфович на землях ОДС в границах СП Арслановский сельсовет МР Буздякский район РБ	га	3,4055
Аренда, Яушев Ильдус Турьянович на землях ОДС в границах СП Арслановский сельсовет МР Буздякский район РБ	га	0,7848
СП Арслановский сельсовет МР Буздякский район РБ	га	21,6135
Собственность, Государственное казённое учреждение Управление дорожного хозяйства РБ	га	0,1091
Собственность, Федеральное казенное учреждение "Федеральное управление автомобильных дорог "Приуралье" Федерального дорожного агентства"	га	0,1526
Аренда, ООО "Башкирские распределительные электрические сети" в границах СП Гафурийский сельсовет МР Буздякский район РБ	га	0,0020
Собственность, ООО "Табигат" в границах СП Уртакульский сельсовет МР Буздякский район РБ	га	0,1024
Аренда, ОАО "РЖД" в границах СП Копей-Кубовский сельсовет МР Буздякский район РБ	га	0,3581
Аренда, АО "Транснефть-Урал" в границах СП Арслановский сельсовет МР Буздякский район РБ	га	0,0023
Аренда, ПАО "Газпром" в границах СП Арслановский сельсовет МР Буздякский район РБ	га	0,0004
Из земельных участков ранее предоставленных ПАО АНК "Башнефть"	га	0,0184

60312-П-248.000.000-ПМУ-01-ТЧ-001

Лист

34

Взам. инв. №

Подп. и дата

Инв. № подл.

Изм. Кол.уч Лист Недок. Подпись Дата

4 Перечень и сведения об образуемых земельных участках, отнесенных к территориям общего пользования

Образование земельных участков, отнесенных к территориям общего пользования или имуществу общего пользования, в том числе в отношении которых предполагаются резервирование или изъятие для государственных или муниципальных нужд данным проектом не предусмотрено.

5 Перечень нормативно-технической документации

- 1 Градостроительный Кодекс Российской Федерации
- 2 Земельный Кодекс Российской Федерации
- 3 Лесной кодекс Российской Федерации
- 4 Водный Кодекс Российской Федерации
- 5 Федеральный Закон № 7-ФЗ «Об охране окружающей среды»
- 6 Федеральный Закон № 261-ФЗ от 11.11.2009 г. «Об энергоэффективности»
- 7 Федеральный закон Российской Федерации № 73-ФЗ «Об объектах культурного наследия народов Российской Федерации»
- 8 Федеральный закон Российской Федерации от 04.05.1999 № 96-ФЗ «Об охране атмосферного воздуха»
- 9 Постановления Правительства РФ от 16 февраля 2008 г. № 87 «О составе разделов проектной документации и требования к их содержанию»
- 10 Постановления Госстроя РФ от 27.02.2003 г. № 27 «Об утверждении инструкции о порядке разработки, согласования, экспертизы и утверждения градостроительной документации» (в части, не противоречащей Градостроительному Кодексу РФ)
- 11 «Положения о составе и содержании проектов планировки территории, предусматривающих размещение одного или нескольких линейных объектов», утвержденного постановлением Правительства Российской Федерации №564 от 12.05.2017г.
- 12 Постановление Правительства РФ от 31.03.2017 N 402 «Об утверждении Правил выполнения инженерных изысканий, необходимых для подготовки документации по планировке территории, перечня видов инженерных изысканий, необходимых для подготовки документации по планировке территории, и о внесении изменений в постановление Правительства Российской Федерации от 19 января 2006 г. N 20»
- 13 «Положение о составе и содержании проектов планировки территории, предусматривающих размещение одного или нескольких линейных объектов», утвержденное постановлением Правительства Российской Федерации №564 от 12.05.2017г.
- 14 Приказ Минфина России от 05.11.2015 N 171н «Об утверждении Перечня элементов планировочной структуры, элементов улично-дорожной сети, элементов объектов адресации, типов зданий (сооружений), помещений, используемых в качестве реквизитов адреса, и Правил сокращенного наименования адресообразующих элементов»
- 15 Нормы отвода земель для размещения автомобильных дорог и (или) объектов дорожного сервиса, утвержденные постановлением Правительства Российской Федерации №717 от 02.09.2009г.
- 16 «Правила охраны магистральных трубопроводов» утвержденные Минтопэнерго РФ 29.04.1992г.
- 17 СНиП 23-01-99 «Строительная климатология»
- 18 СНиП 2.05.02-85 «Автомобильные дороги»
- 19 ГОСТ 17.5.3.04-83 Охрана природы. Земли. Общие требования к рекультивации земель
- 20 ГОСТ 17.4.3.04-85 Охрана природы. Почвы. Общие требования к контролю и охране от загрязнения
- 21 ГОСТ 17.2.1.03-84 Охрана природы. Атмосфера. Термины и определения контроля загрязнения
- 22 РД 39-132-94 «Правила по эксплуатации, ревизии, ремонту и отбраковке нефтепромысловых трубопроводов»
- 23 Нормы отвода земель для электрических сетей напряжением 0,38 - 750 кВ

Взам. инв. №	Подп. и дата	Инв. № подл.							60312-П-248.000.000-ПМУ-01-ТЧ-001	Лист 35
			Изм.	Кол.уч	Лист	№док.	Подпись	Дата		

24 Методические указания по проектированию, строительству и эксплуатации сельских электрических сетей «Об укрупненных величинах площадей отвода земли под опоры ВЛ 6-10 кВ»

25 Нормы отвода земель для магистральных трубопроводов СН 452-73

26 Нормы отвода земель для магистральных водоводов и канализационных коллекторов СН 456-73

27 Нормы отвода земель для нефтяных и газовых скважин СН 459-74

28 СП 18.13330.2011 «Генеральные планы промышленных предприятий. Актуализированная редакция СНиП II-89-80*»

29 СП 4.13130.2013 «Системы противопожарной защиты. Ограничение распространения пожара на объектах защиты. Требования к объемно-планировочным решениям»

6 Перечень используемых сокращений

Сокращения слов и словосочетаний	
Сокращение	Слово/словосочетание
1	2
линейный объект	«Техническое перевооружение промысловых трубопроводов Ташлыккульского нефтяного месторождения (2020г.)»
АНК	акционерная нефтяная компания
га	гектар
ООО	общество с ограниченной ответственностью
п.	поселок
ПАО	публичное акционерное общество
СП	сельское поселение
СН	строительные нормы
сущ.	существующий

Взам. инв. №

Подп. и дата

Инв. № подл.

Лист

60312-П-248.000.000-ПМУ-01-ТЧ-001

36

Изм.	Кол.уч	Лист	№ док.	Подпись	Дата
------	--------	------	--------	---------	------

Состав авторского коллектива

Главный инженер проекта

И.А. Саитзянов

Начальник отдела

Р. Т. Манашев

Руководитель сектора

Р. А. Абдуллин

Ведущий инженер

Я. Э. Гейер

Ведущий инженер

А.Ф. Исрафилов

Инв. № подл.						Взам. инв. №
Подп. и дата						Лист
60312-П-248.000.000-ПМУ-01-ТЧ-001						37
Изм.	Кол.уч	Лист	№док.	Подпись	Дата	

Лист согласования проекта планировки и проекта межевания территории

п/п	Наименование органа	Должность, ФИО	Дата, подпись	Примечание

Инв. № подл.	Подп. и дата	Взам. инв. №

Изм.	Кол.уч	Лист	№док.	Подпись	Дата

60312-П-248.000.000-ПМУ-01-ТЧ-001

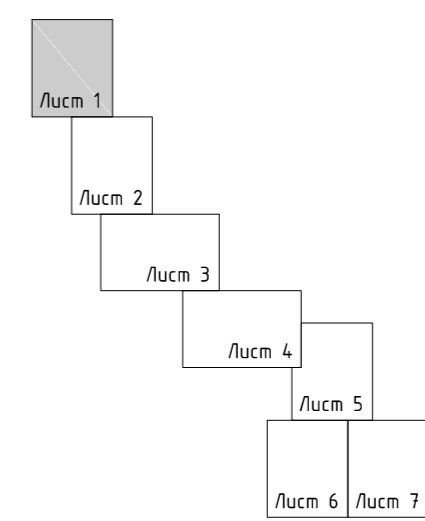
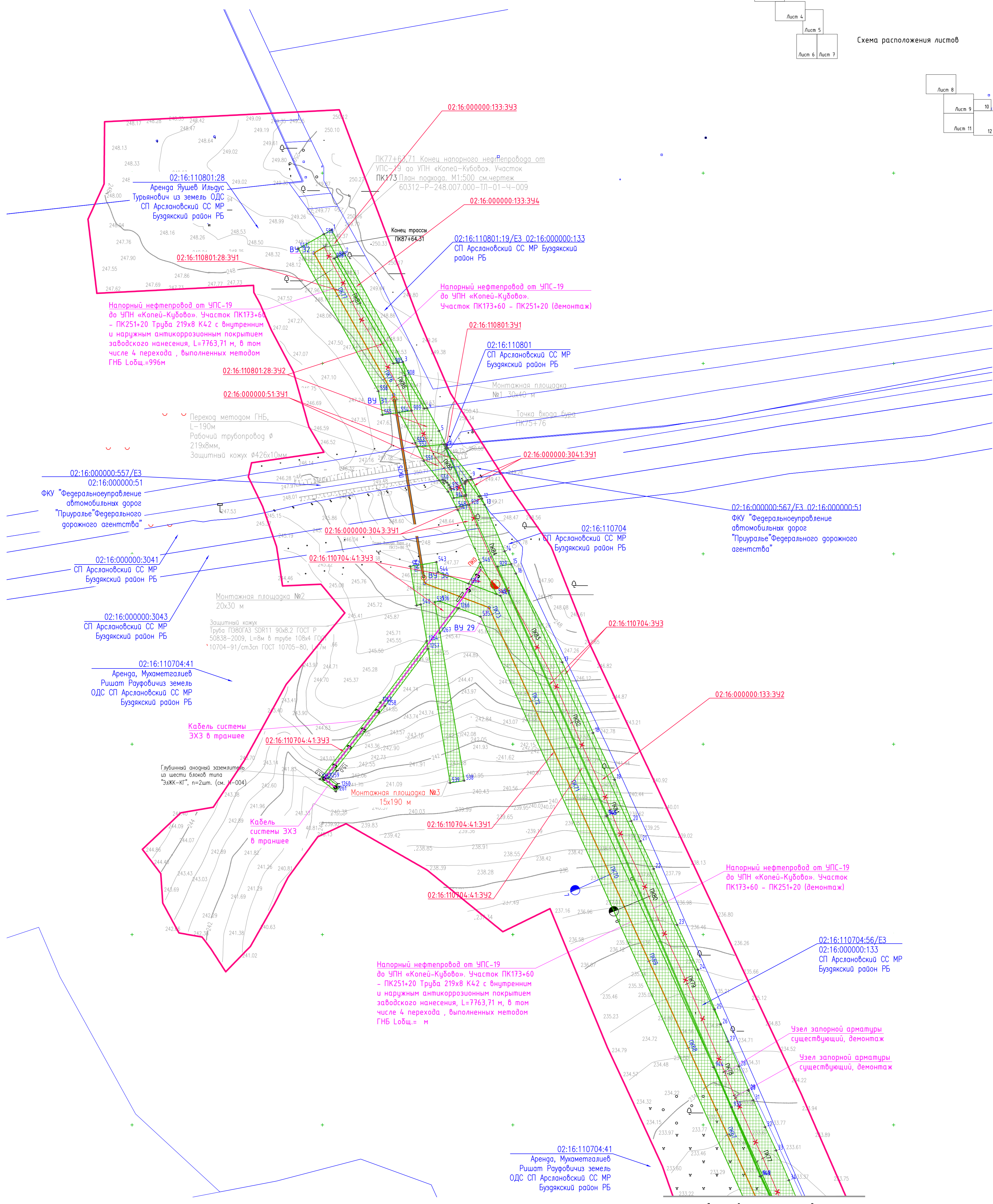
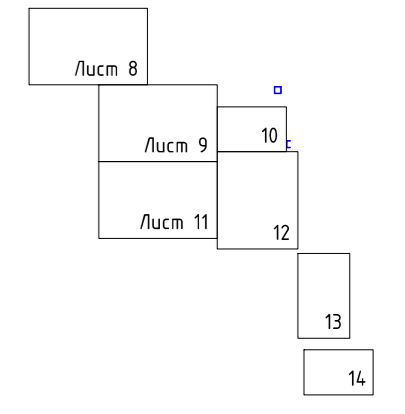


Схема расположения листов



Условные обозначения

- Граница разработки проекта планировки
- Трасса ЭХЗ проект
- Трасса ВЛ проект
- Нефтепровод проект
- Демонтаж трубопровода
- Границы существующих земельных участков
- Кадастровый номер земельных участков
- Границы образуемых земельных участков (краткосрочн.)
- Границы образуемых земельных участков (долгосрочн.)
- Условный номер образуемых земельных участков
- Границы земельных участков ПАО АНК «Башнефть»
- Номера характерных точек границ образуемых земельных участков

1 Ведомость проектируемых земельных участков см. 60312-П-248.000.000-ПМУ-01-Т4-001 таблица 1
2 Ведомость координат поворотных точек границ земельных участков см. 60312-П-248.000.000-ПМУ-01-Т4-001 таблица 2

60312-П-248.000.000-ПМУ-01-Т4-001				
Техническое перевооружение промысловых трубопроводов Таштыкского нефтяного месторождения (2020г.)				
Изм.	Колуч.	Лист	В док.	Подпись
Разраб.	Исрафилов			28.04.20
Вед. инж.	Габеев			28.04.20
Рук. сек.	Абдуллин			28.04.20
Н. контр.	Рагожина			28.04.20
Нач. отд.	Манаев			28.04.20
Проект нежелезнодорожной территории		Лист	Листов	
		1	14	
Чертеж нежелезнодорожной территории (1:2000)		ООО "РН-БашНИИНефть"		

М.И.И. №, подпись и дата, Взам. инв. №

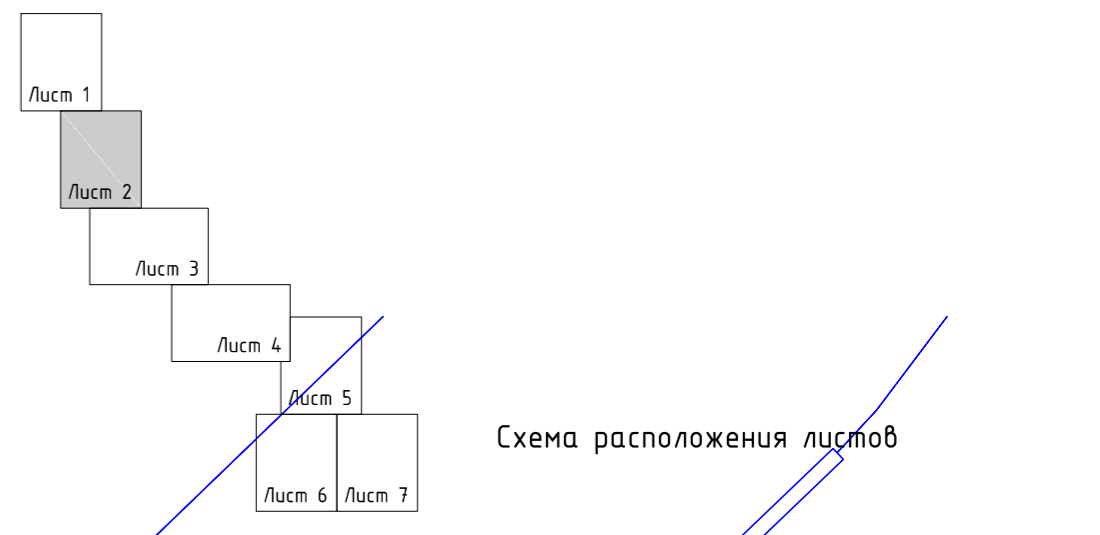
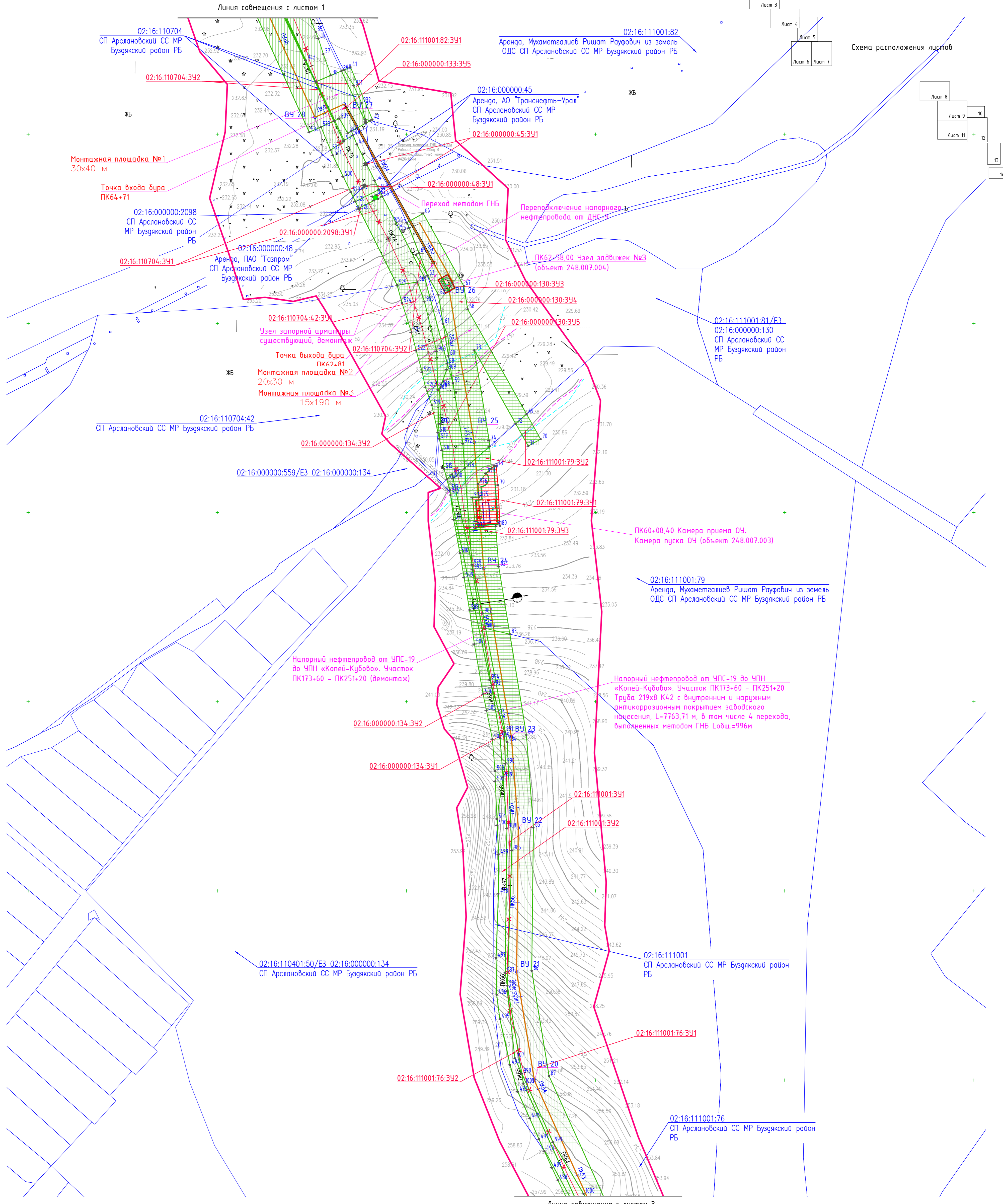


Схема расположения листов



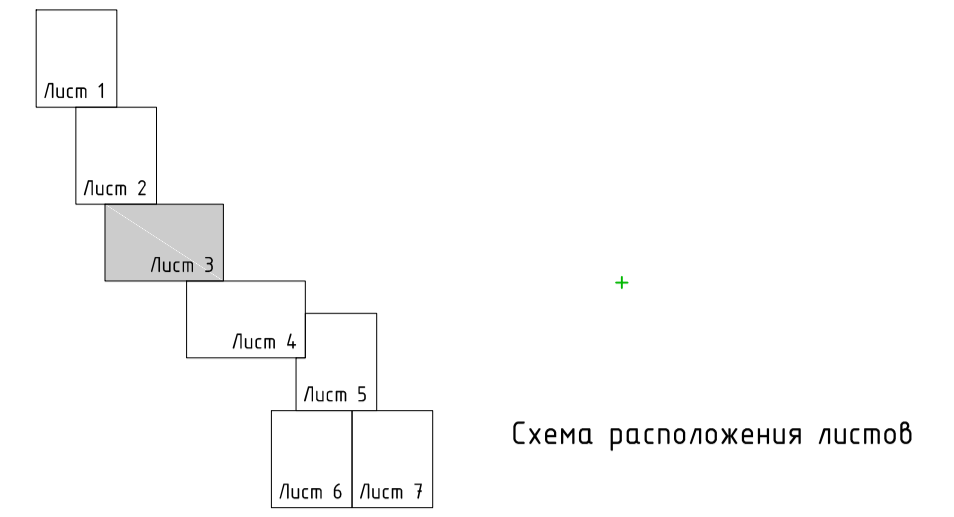
Условные обозначения

- - Граница разработки проекта планировки
- - Трасса ЭХЗ проект
- - Трасса ВЛ проект
- - Нефтепровод проект
- x - Демонтаж трубопровода
- Границы существующих земельных участков
- :080802:20 - Кадастровый номер земельных участков
- Границы образуемых земельных участков (краткосрочн.)
- Границы образуемых земельных участков (долгосрочн.)
- :080802:391 - Условный номер образуемых земельных участков
- Границы земельных участков ПАО АНК "Башнефть"
- 16 - Номера характерных точек границ образуемых земельных участков

1 Ведомость проектируемых земельных участков см. 60312-П-248.000.000-ПМУ-01-Т4-001 таблица 1
2 Ведомость координат поворотных точек границ земельных участков см. 60312-П-248.000.000-ПМУ-01-Т4-001 таблица 2

60312-П-248.000.000-ПМУ-01-Ч-002				
Техническое перевооружение промысловых трубопроводов Ташкентского нефтяного месторождения (2020г.)				
Изм.	Колуч.	Лист	В док.	Подпись
Разраб.	Исрафилов	28.04.20		
Вед. инж.	Гейер	28.04.20		
Рук. сек.	Абдуллин	28.04.20		
Н. контр.	Рагожина	28.04.20		
Нач. отд.	Манашев	28.04.20		
Проект нежизненной территории			Листа	Листов
Чертеж нежизненной территории (1:2000)			П	2
000 "РН-БашНИПИнефть"				

Имя, И. подг., Подпись и дата, Взам. инб., И.

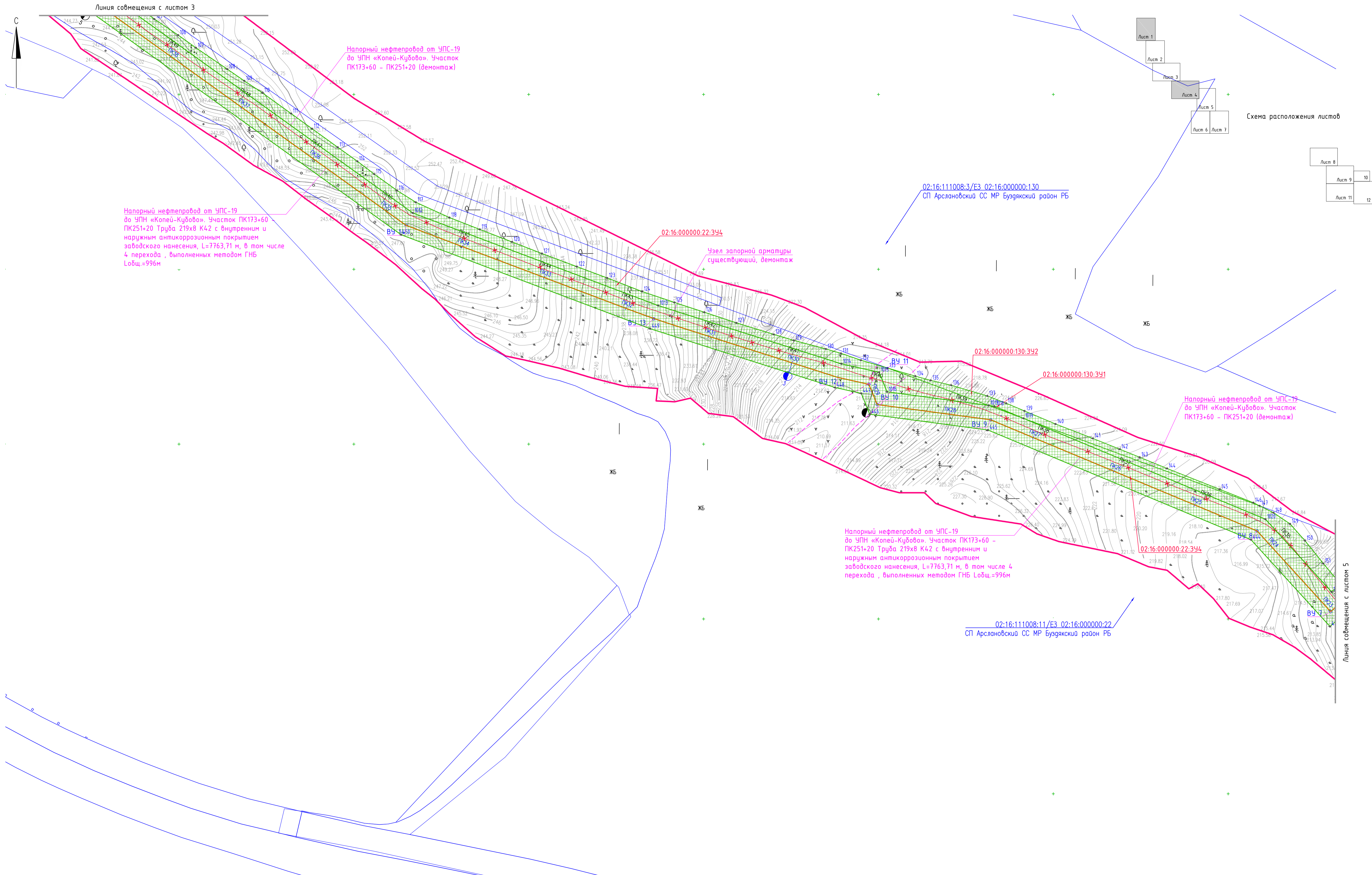


- - Граница разработки проекта планировки
- - Трасса ЭХЗ проект
- - Трасса ВЛ проект
- - Нефтепровод проект
- X - Демонтаж трубопровода
- Границы существующих земельных участков
- .080802.20 - Кадастровый номер земельных участков
- Границы образуемых земельных участков (краткосрочн.)
- Границы образуемых земельных участков (долгосрочн.)
- .080802.391 - Условный номер образуемых земельных участков
- .16 - Границы земельных участков ПАО АНК "Башнефть"
- .16 - Номера характерных точек границ образуемых земельных участков

1 Ведомость проектируемых земельных участков см. 60312-П-248.000.000-ПМУ-01-Т4-001 таблица 1
 2 Ведомость координат поворотных точек границ земельных участков см. 60312-П-248.000.000-ПМУ-01-Т4-001 таблица 2

60312-П-248.000.000-ПМУ-01-Ч-003					
Техническое перевооружение промысловых трубопроводов Ташкентского нефтяного месторождения (2020г.)					
Изм.	Колуч.	Лист	N док.	Подпись	Дата
Разраб.	Икрафилов				28.04.20
Вед. инж.	Гезер				28.04.20
Рук. сек.	Абдуллин				28.04.20
Н. контр.	Розожина				28.04.20
Нач. отв.	Манаев				28.04.20
Проект межевания территории					Свая
Чертеж межевания территории (1:2000)					Лист
					Листов
					П
					3
					ООО "РН-БашНИИНефть"

Имя, N поз., Подпись и дата, Вязк. шифр, N



Напорный нефтепровод от УПС-19 до УПН «Колей-Кубово». Участок ПК173+60 - ПК251+20 Труба 219x8 К42 с внутренним и наружным антикоррозионным покрытием заводского нанесения, L=7763,71 м, в том числе 4 перехода, выполненных методом ГНБ Лобщ.=996м

Напорный нефтепровод от УПС-19 до УПН «Колей-Кубово». Участок ПК173+60 - ПК251+20 (демонтаж)

Напорный нефтепровод от УПС-19 до УПН «Колей-Кубово». Участок ПК173+60 - ПК251+20 Труба 219x8 К42 с внутренним и наружным антикоррозионным покрытием заводского нанесения, L=7763,71 м, в том числе 4 перехода, выполненных методом ГНБ Лобщ.=996м

Условные обозначения

- - Граница разработки проекта планировки
- - Трасса ЭХЗ проект
- - Трасса ВЛ проект
- - Нефтепровод проект
- X - Демонтаж трубопровода
- Границы существующих земельных участков
- 080802:20 - Кадастровый номер земельных участков
- Границы образуемых земельных участков (краткосрочн.)
- Границы образуемых земельных участков (долгосрочн.)
- 080802:3У1 - Условный номер образуемых земельных участков
- Границы земельных участков ПАО АНК "Башнефть"
- 16 - Номера характерных точек границ образуемых земельных участков

1. Ведомость проектируемых земельных участков см. 60312-П-248.000.000-ПМУ-01-Т4-001 таблица 1
 2. Ведомость координат поворотных точек границ земельных участков см. 60312-П-248.000.000-ПМУ-01-Т4-001 таблица 2

60312-П-248.000.000-ПМУ-01-Ч-004					
Техническое перевооружение промысловых трубопроводов Ташлыкского нефтяного месторождения (2020г.)					
Изм.	Колуч.	Лист	N док.	Подпись	Дата
Разраб.	Икрафидов				28.04.20
Вед. инж.	Гейер				28.04.20
Рук. сек.	Абдуллин				28.04.20
Н. контр.	Розожина				28.04.20
Нач. отд.	Манаев				28.04.20
Проект межевания территории				Свадия	Лист
Чертеж межевания территории (1:2000)				П	4
ООО "РН-БашНИИнефть"					

Имя, N поз., Подпись и дата, Взам. инв. N

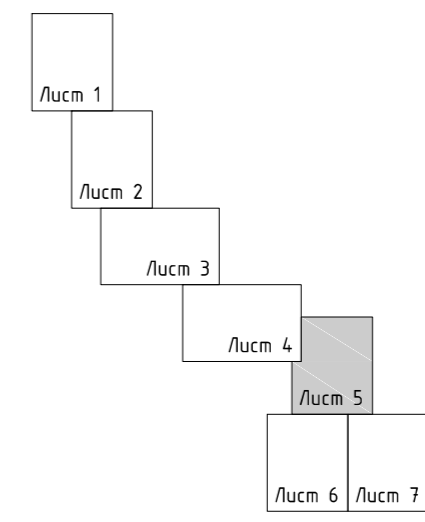
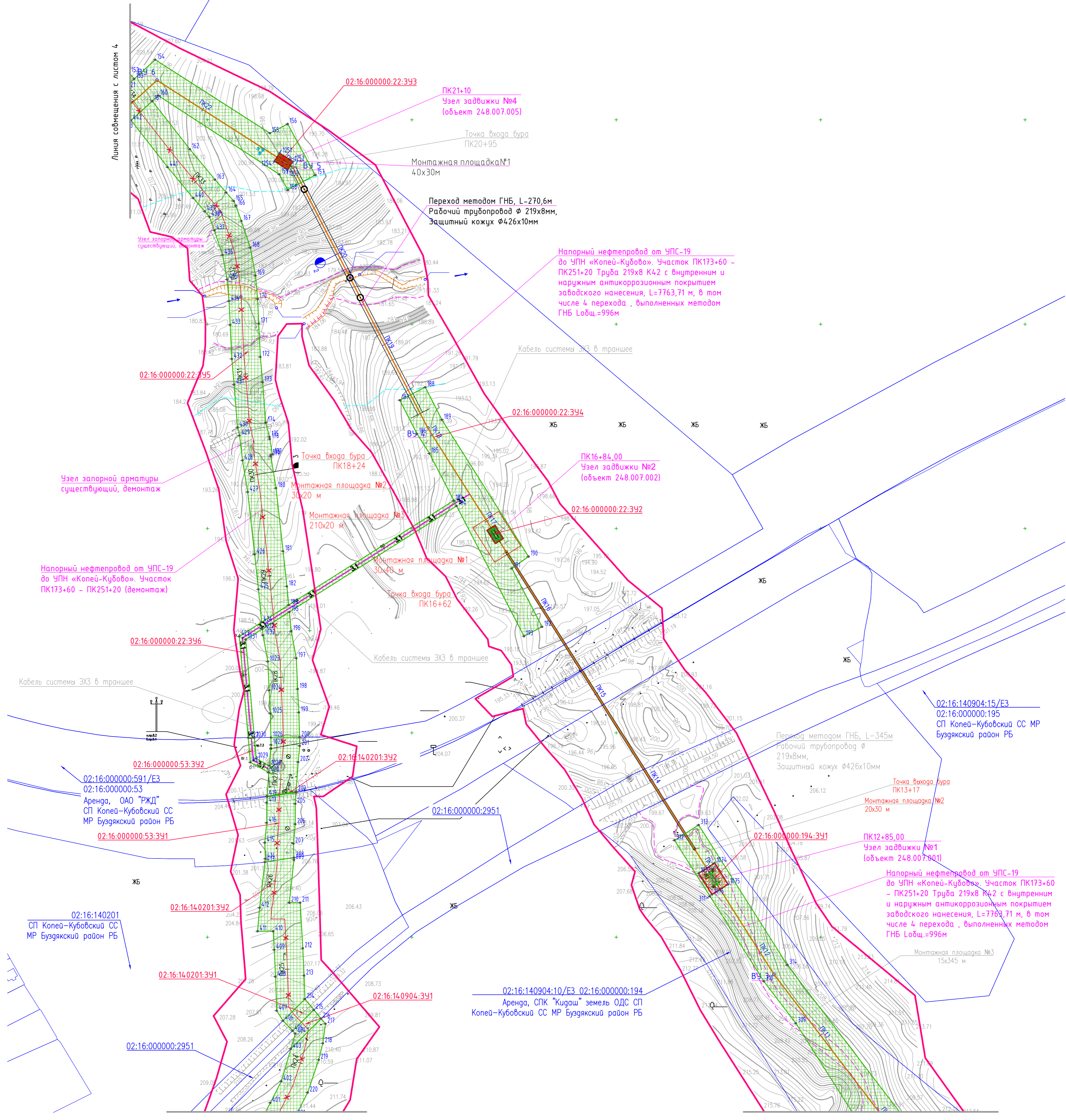
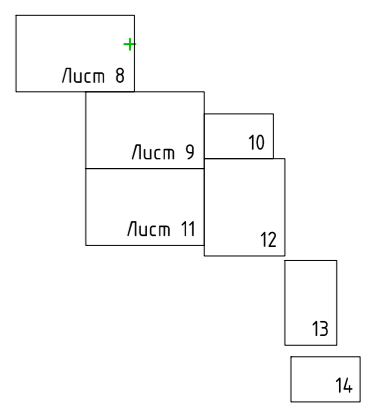


Схема расположения листов



- Граница разработки проекта планировки
- Трасса ЭХЗ проект
- Трасса ВЛ проект
- Нефтепровод проект
- X - Демонтаж трубопровода
- Границы существующих земельных участков
- Кадастровый номер земельных участков
- Границы образуемых земельных участков (краткосрочн.)
- Границы образуемых земельных участков (долгосрочн.)
- Условный номер образуемых земельных участков
- Границы земельных участков ПАО АНК «Башнефть»
- .16 - Номера характерных точек границ образуемых земельных участков

1 Ведомость проектируемых земельных границ см. 60312-П-248.000.000-ПМУ-01-Т4-001 таблица 1
 2 Ведомость координат поворотных точек границ земельных участков см. 60312-П-248.000.000-ПМУ-01-Т4-001 таблица 2

60312-П-248.000.000-ПМУ-01-Ч-005				
Техническое перевооружение промысловых трубопроводов Ташкентского нефтяного месторождения (2020г.)				
Изм.	Колуч.	Лист	Н. док.	Подпись
Разраб.	Исрафилов			
Вед. инж.	Габеев	28.04.20		
Рук. сек.	Абдуллин	28.04.20		
Н. контр.	Рагожина	28.04.20		
Нач. отд.	Манашев	28.04.20		
Проект нежизненной территории			Лист	Листов
Чертеж нежизненной территории (1:2000)			5	
ООО «РН-БашНИПИнефть»				

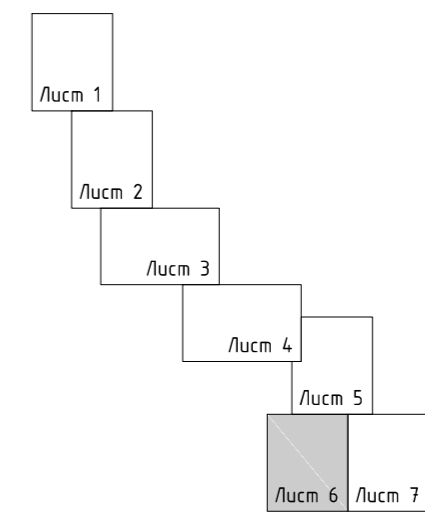
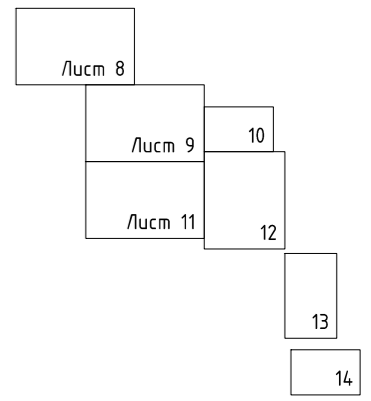
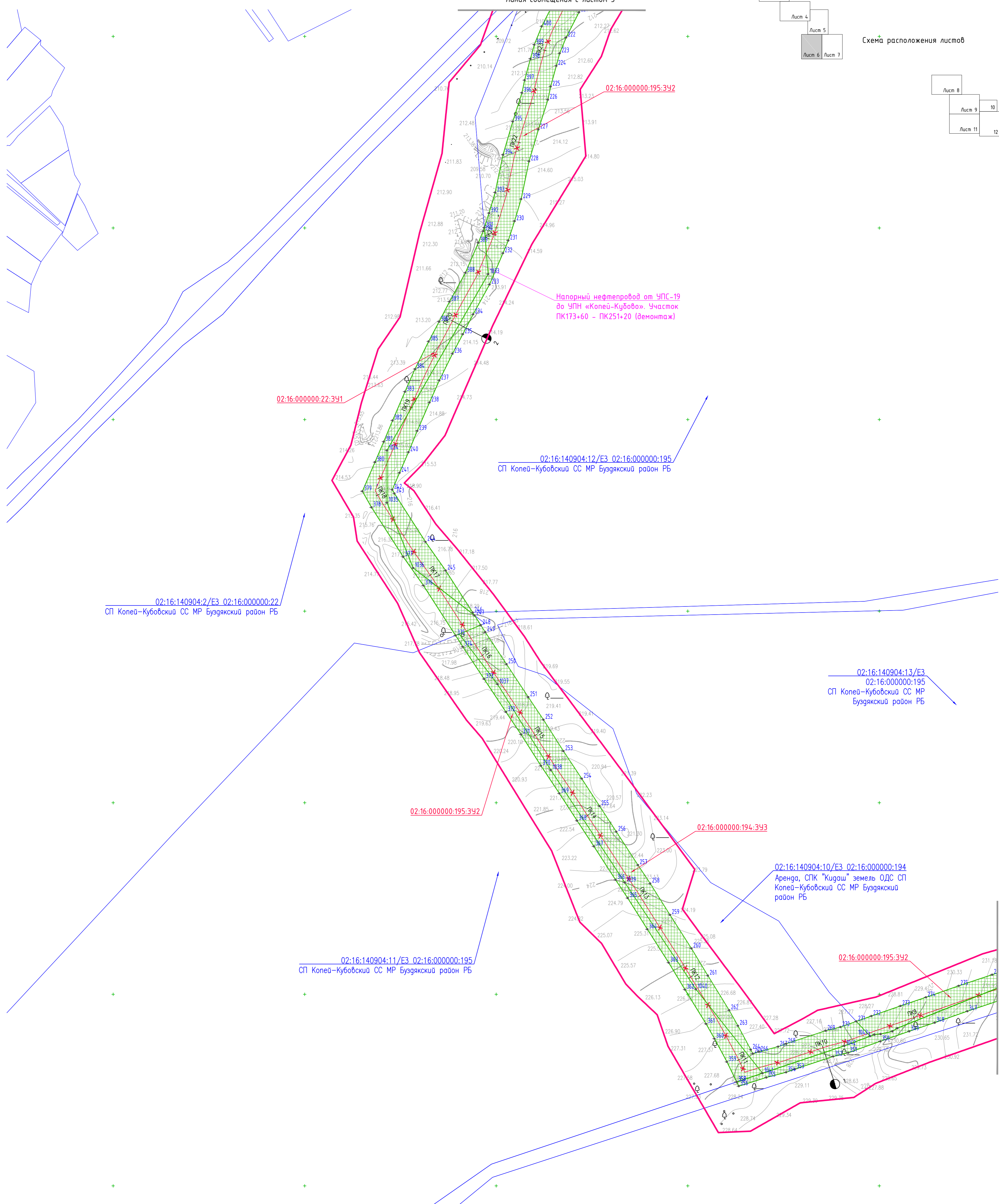


Схема расположения листов



Линия совмещения с листом 5

Линия совмещения с листом 7



02:16:140904:2/ЕЗ 02:16:000000:22
СП Копей-Кубовский СС МР Бuzякский район РБ

02:16:000000:22:3У1

02:16:140904:12/ЕЗ 02:16:000000:195
СП Копей-Кубовский СС МР Бuzякский район РБ

02:16:140904:13/ЕЗ
02:16:000000:195
СП Копей-Кубовский СС МР Бuzякский район РБ

02:16:000000:195:3У2

02:16:000000:194:3У3

02:16:140904:10/ЕЗ 02:16:000000:194
Аренда, СПК "Кудаш" земля ОДС СП
Копей-Кубовский СС МР Бuzякский район РБ

02:16:140904:11/ЕЗ 02:16:000000:195
СП Копей-Кубовский СС МР Бuzякский район РБ

02:16:000000:195:3У2

Условные обозначения

- Граница разработки проекта планировки
- Трасса ЭХЗ проект
- Трасса ВЛ проект
- Нефтепровод проект
- Демонтаж трубопровода
- Границы существующих земельных участков
- Кадастровый номер земельных участков
- Границы образуемых земельных участков (краткосроч.)
- Границы образуемых земельных участков (долгосроч.)
- Условный номер образуемых земельных участков
- Границы земельных участков ПАО АНК "Башнефть"
- Номера характерных точек границ образуемых земельных участков

1 Ведомость проектируемых земельных участков см. 60312-П-248.000.000-ПМУ-01-Т4-001 таблица 1
2 Ведомость координат поворотных точек границ земельных участков см. 60312-П-248.000.000-ПМУ-01-Т4-001 таблица 2

60312-П-248.000.000-ПМУ-01-Ч-006				
Техническое перевооружение промысловых трубопроводов Таштыкульского нефтяного месторождения (2020г.)				
Изм.	Колуч.	Лист	№ док.	Подпись
Разраб.	Исрафилов			
Вед. инж.	Габдер	28.04.20		
Рук. сек.	Абдуллин	28.04.20		
Н. контр.	Рагожина	28.04.20		
Нач. отд.	Манаев	28.04.20		
Проект нежизни территории			Лист	Листов
Чертеж нежизни территории (1:2000)			П	6
			000 "РН-БашНИПИнефть"	

Имя, И. подг., Подпись и дата, Взам. инб., И.

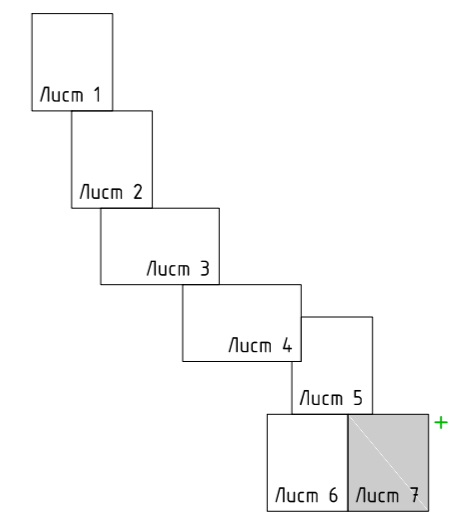
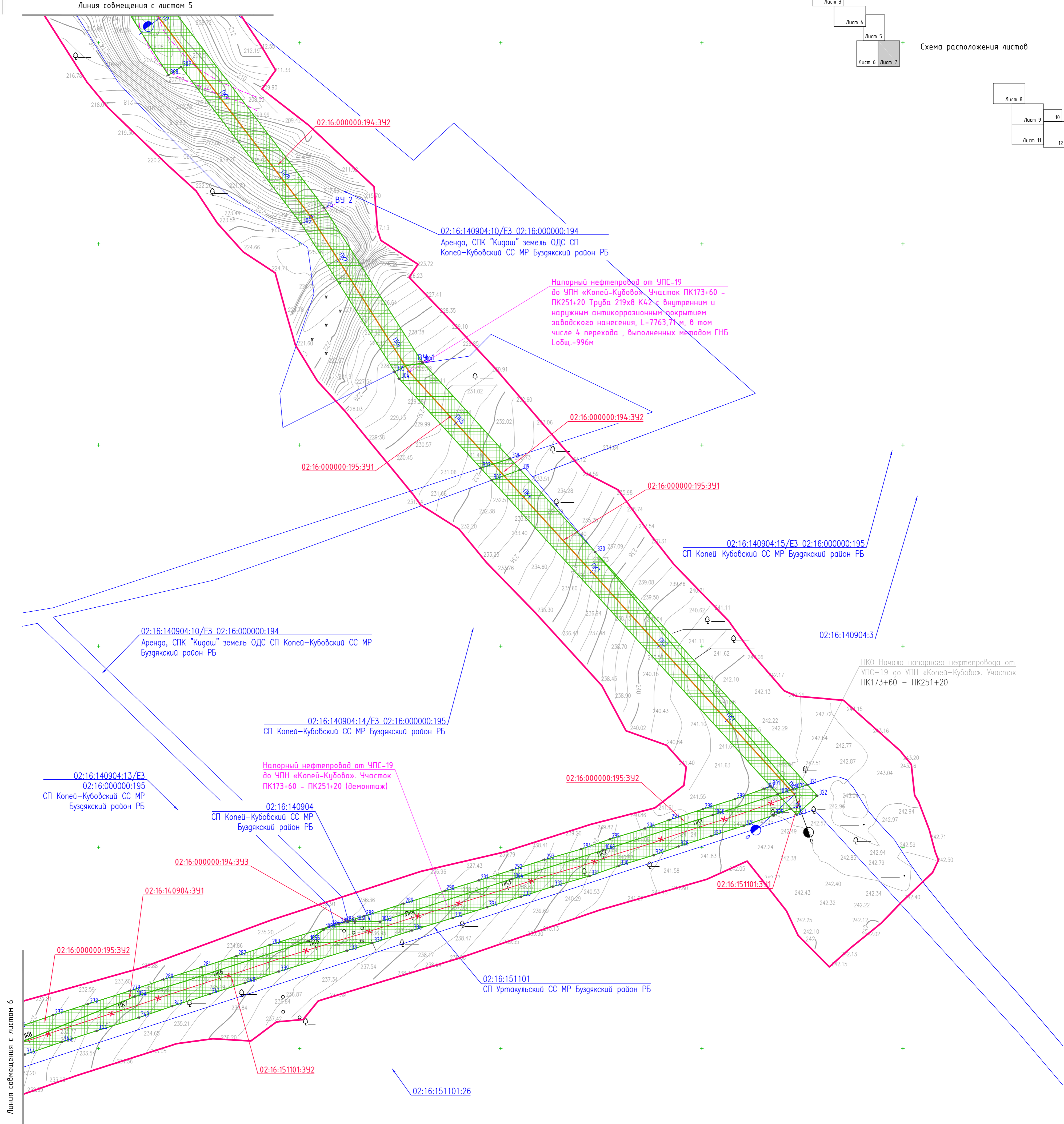
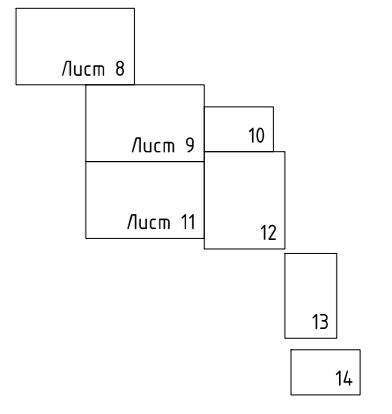


Схема расположения листов



Условные обозначения

- Граница разработки проекта планировки
- Трасса ЭХЗ проект
- Трасса ВЛ проект
- Нефтепровод проект
- Демонтаж трубопровода
- Границы существующих земельных участков
- Кадастровый номер земельных участков
- Границы образуемых земельных участков (краткосрочн.)
- Границы образуемых земельных участков (долгосрочн.)
- Условный номер образуемых земельных участков
- Границы земельных участков ПАО АНК «Башнефть»
- Номера характерных точек границ образуемых земельных участков

1 Ведомость проектируемых земельных участков см. 60312-П-248.000.000-ПМУ-01-Т4-001 таблица 1
 2 Ведомость координат поворотных точек границ земельных участков см. 60312-П-248.000.000-ПМУ-01-Т4-001 таблица 2

60312-П-248.000.000-ПМУ-01-Ч-007				
Техническое перевооружение промысловых трубопроводов Таштыкульского нефтяного месторождения (2020г.)				
Изм.	Колуч.	Лист	№ док.	Подпись
Разраб.	Исрафилов			
Вед. инж.	Гейдер	28.04.20		
Рук. сек.	Абдуллин	28.04.20		
Н. контр.	Розожина	28.04.20		
Нач. отд.	Манашев	28.04.20		
Проект нежевания территории			Лист	Листов
			П	7
Чертеж нежевания территории. (1:2000)			ООО "РН-БашНИПИнефть"	

Имя, И. подг., Подпись и дата, Взам. инб., И.

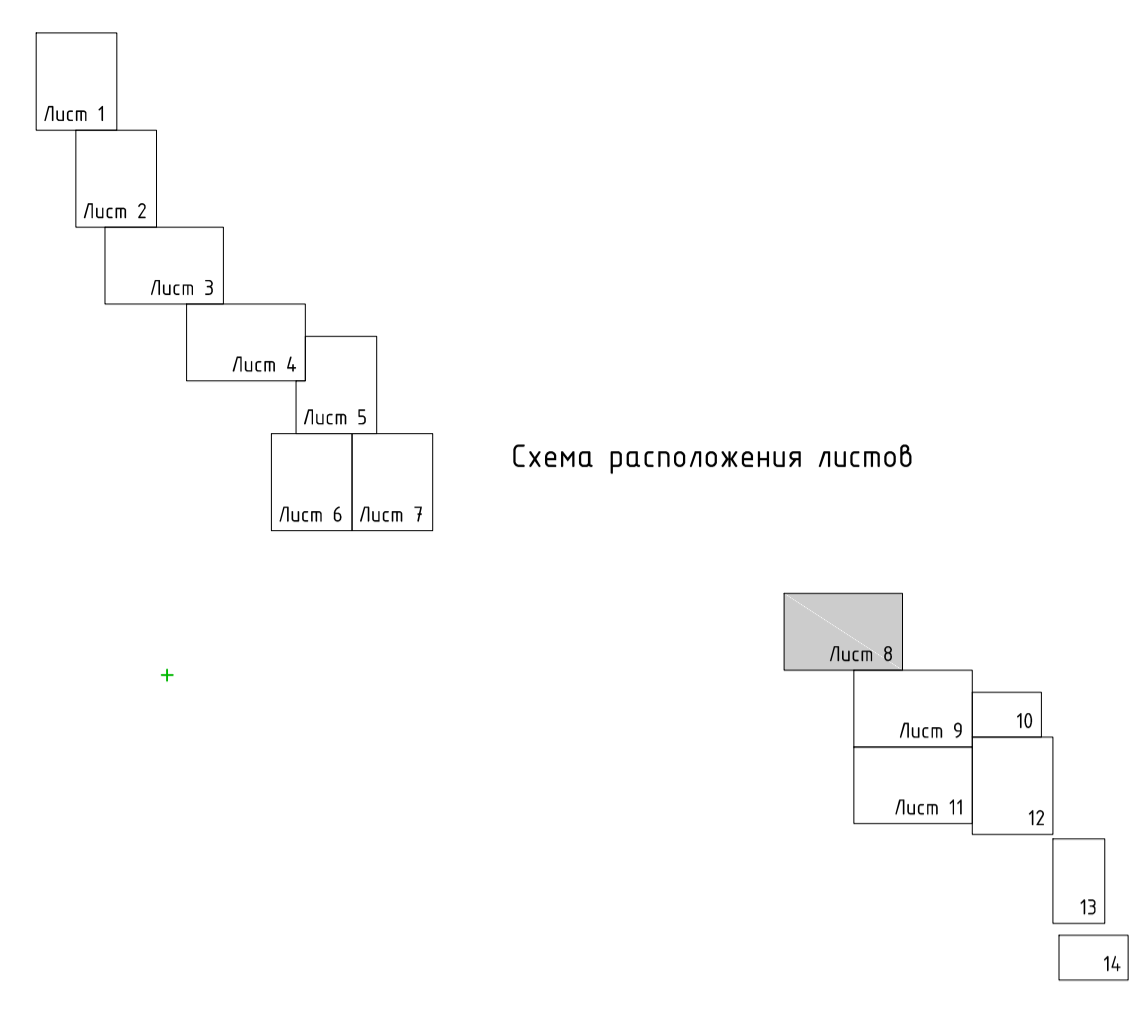
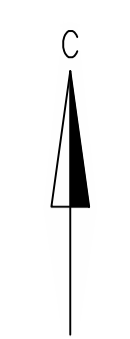
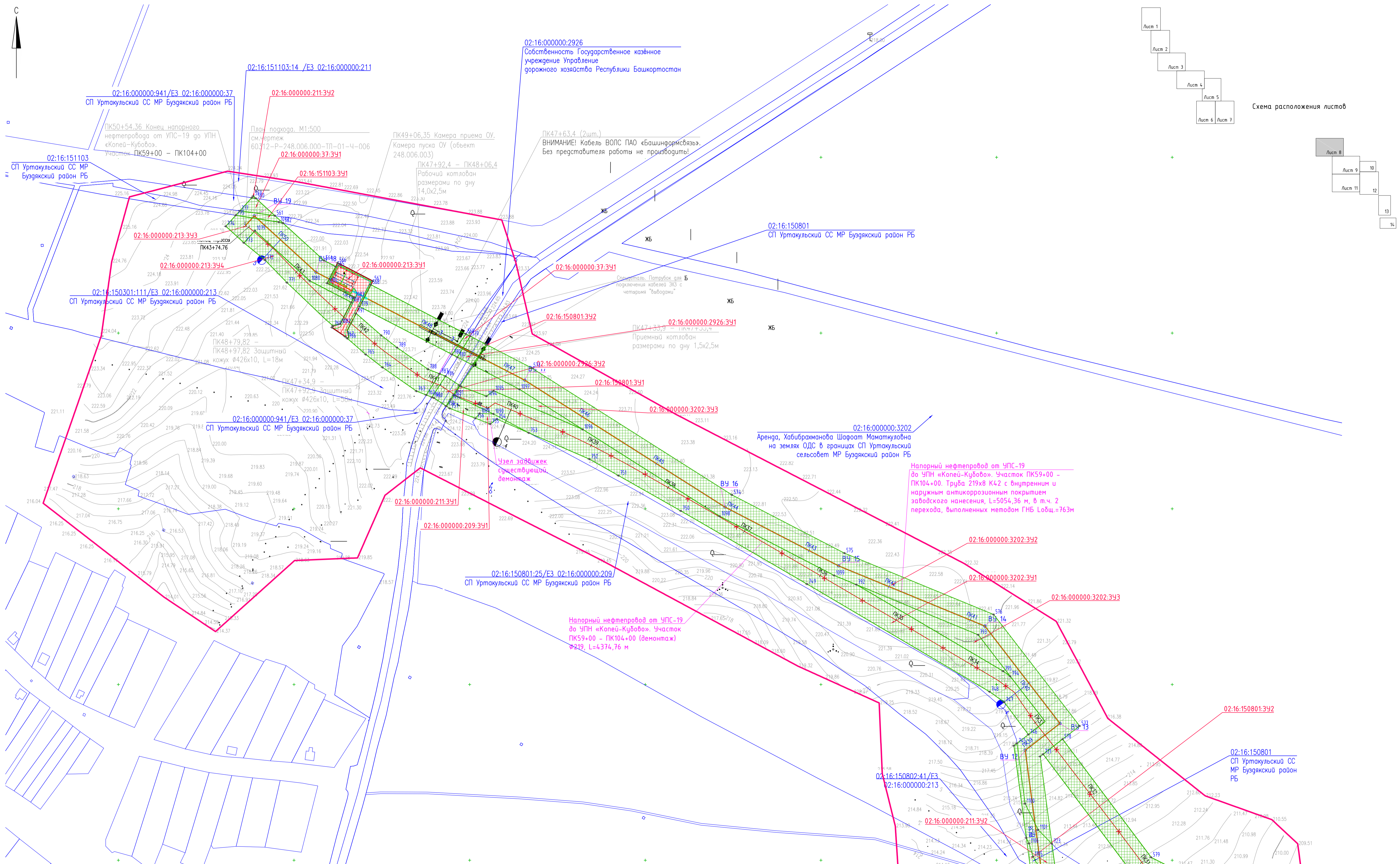


Схема расположения листов



Условные обозначения

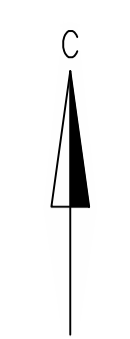
- - Граница разработки проекта планировки
- - Трасса ЭХЗ проект
- - Трасса ВЛ проект
- - Нефтепровод проект
- X - Демонтаж трубопровода
- Границы существующих земельных участков
- 080802:20 - Кадастровый номер земельных участков
- Границы образуемых земельных участков (краткосрочн.)
- Границы образуемых земельных участков (долгосрочн.)
- 080802:391 - Условный номер образуемых земельных участков
- Границы земельных участков ПАО АНК "Башинформнефть"
- 16 - Номера характерных точек границ образуемых земельных участков

Линия совмещения с листом 9

1 Ведомость проектируемых земельных участков см. 60312-П-248.000.000-ПМУ-01-Т4-001 таблица 1
2 Ведомость координат поворотных точек границ земельных участков см. 60312-П-248.000.000-ПМУ-01-Т4-001 таблица 2

60312-П-248.000.000-ПМУ-01-Ч-008				
Техническое перевооружение промысловых трубопроводов Ташлыкского нефтяного месторождения (2020г.)				
Изм.	Колуч.	Лист	№ док.	Подпись
Разраб.	Икрафидов			
Вед. инж.	Гезер	28.04.20		
Рук. сек.	Абдуллин	28.04.20		
Н. комп.	Розожина	28.04.20		
Нач. от.	Манаев	28.04.20		
Проект нежизненной территории			Сводный	Лист
Чертеж нежизненной территории (1:2000)			П	8
ООО "РН-Башинформнефть"				

Имя, И. под., Подпись и дата, Вых. шиф. N



Линия соещения с листом 8

02:16:150802:4/ЕЗ
02:16:000000:37
СП Уртакульский СС МР Буздякский район РБ

02:16:150802
СП Уртакульский СС МР Буздякский район РБ

02:16:150802:392

02:16:000000:213:393

02:16:150802:7/ЕЗ 02:16:000000:213
СП Уртакульский СС МР Буздякский район РБ

02:16:000000:213:392

02:16:150802:4/ЕЗ 02:16:000000:37
СП Уртакульский СС МР Буздякский район РБ

02:16:000000:37:391

02:16:150801:21/ЕЗ 02:16:000000:211
СП Уртакульский СС МР Буздякский район РБ

02:16:150801
СП Уртакульский СС МР Буздякский район РБ

02:16:150802:46
СП Уртакульский СС МР Буздякский район РБ

02:16:150802:4/ЕЗ 02:16:000000:37
СП Уртакульский СС МР Буздякский район РБ

ПК25+30 Узел задвижки №3
(объект 248.006.004)

02:16:000000:37:391

02:16:000000:3008:391

02:16:000000:3008:392

Линия соещения с листом 11

Напорный нефтепровод от УПС-19 до УПН «Копей-Кубово». Участок ПК59+00 - ПК104+00 (демонтаж) ϕ 219, L=4374,76 м

02:16:000000:3202
Аренда, Хабибрахманова Шафрат Маматкуловна на землях ОДС Уртакульский СС МР Буздякский район РБ

02:16:150801:14/ЕЗ 02:16:000000:179
Аренда ООО "Сельскохозяйственное предприятие "Нерал-Буздяк" СП Уртакульский СС МР Буздякский район РБ

02:16:150801:18/ЕЗ 02:16:000000:210
Аренда, Хабибрахманова Шафрат Маматкуловна на землях ОДС Уртакульский СС МР Буздякский район РБ

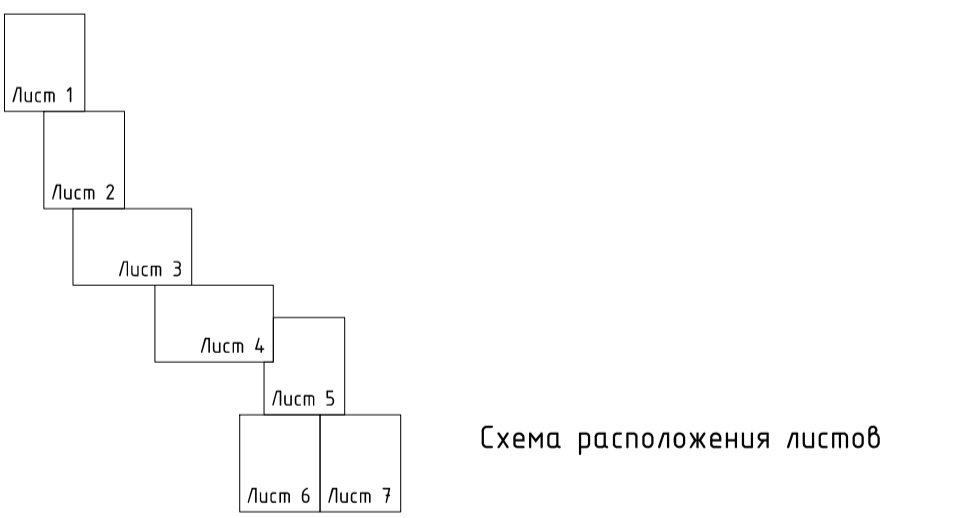
ПК30+60 Узел задвижки №4 (объект 248.006.005)

Специальн. Патрубок для подключения кабелей ЭЭС с четирами "выборами"

Переход методом ГНБ, L=330м
Рабочий трубопровод ϕ 219x8мм,
Защитный кожух ϕ 420x10мм

Напорный нефтепровод от УПС-19 до УПН «Копей-Кубово». Участок ПК59+00 - ПК104+00. Труба 219x8 К42 с внутренним и наружным антикоррозионным покрытием заводского нанесения, L=5054,36 м, в т.ч. 2 перехода, выполненных методом ГНБ
Лощ=763м

Линия соещения с листом 10



Условные обозначения

- - Граница разработки проекта планировки
- - Трасса ЭХЗ проект
- - Трасса ВЛ проект
- - Нефтепровод проект
- x - Демонтаж трубопровода
- Границы существующих земельных участков
- 080802:20 - Кадастровый номер земельных участков
- Границы образуемых земельных участков (краткосрочн.)
- Границы образуемых земельных участков (долгосрочн.)
- 080802:391 - Условный номер образуемых земельных участков
- Границы земельных участков ПАО АНК "Башнефть"
- 16 - Номера характерных точек границ образуемых земельных участков

1 Ведомость проектируемых земельных участков см. 60312-П-248.000.000-ПМУ-01-Т4-001 таблица 1
2 Ведомость координат поворотных точек границ земельных участков см. 60312-П-248.000.000-ПМУ-01-Т4-001 таблица 2

60312-П-248.000.000-ПМУ-01-Ч-009					Техническое перевооружение промысловых трубопроводов Ташлыкского нефтяного месторождения (2020г.)				
Изм.	Колуч.	Лист	№ док.	Подпись	Дата	Проект нежизненной территории	Сводный	Лист	Листов
Разраб.	Ибрагимов	28.04.20					П	9	
Вед. инж.	Галиев	28.04.20							
Рук. сек.	Абдуллин	28.04.20							
Н. компр.	Розожина	28.04.20				Чертеж нежизненной территории (1:2000)			ООО "РН-БашНИПИнефть"
Нач. отв.	Манашев	28.04.20							Формат А1

Имя, И. поод., Подпись и дата, Вых. шиф. N

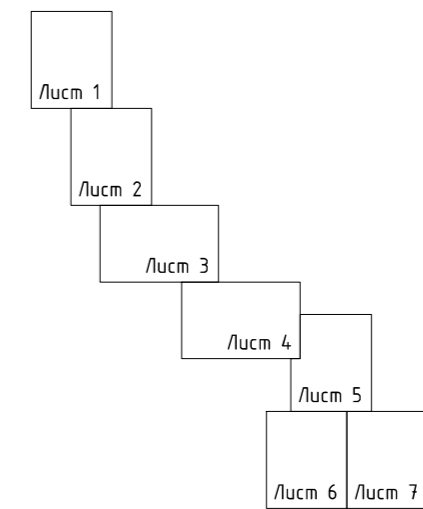
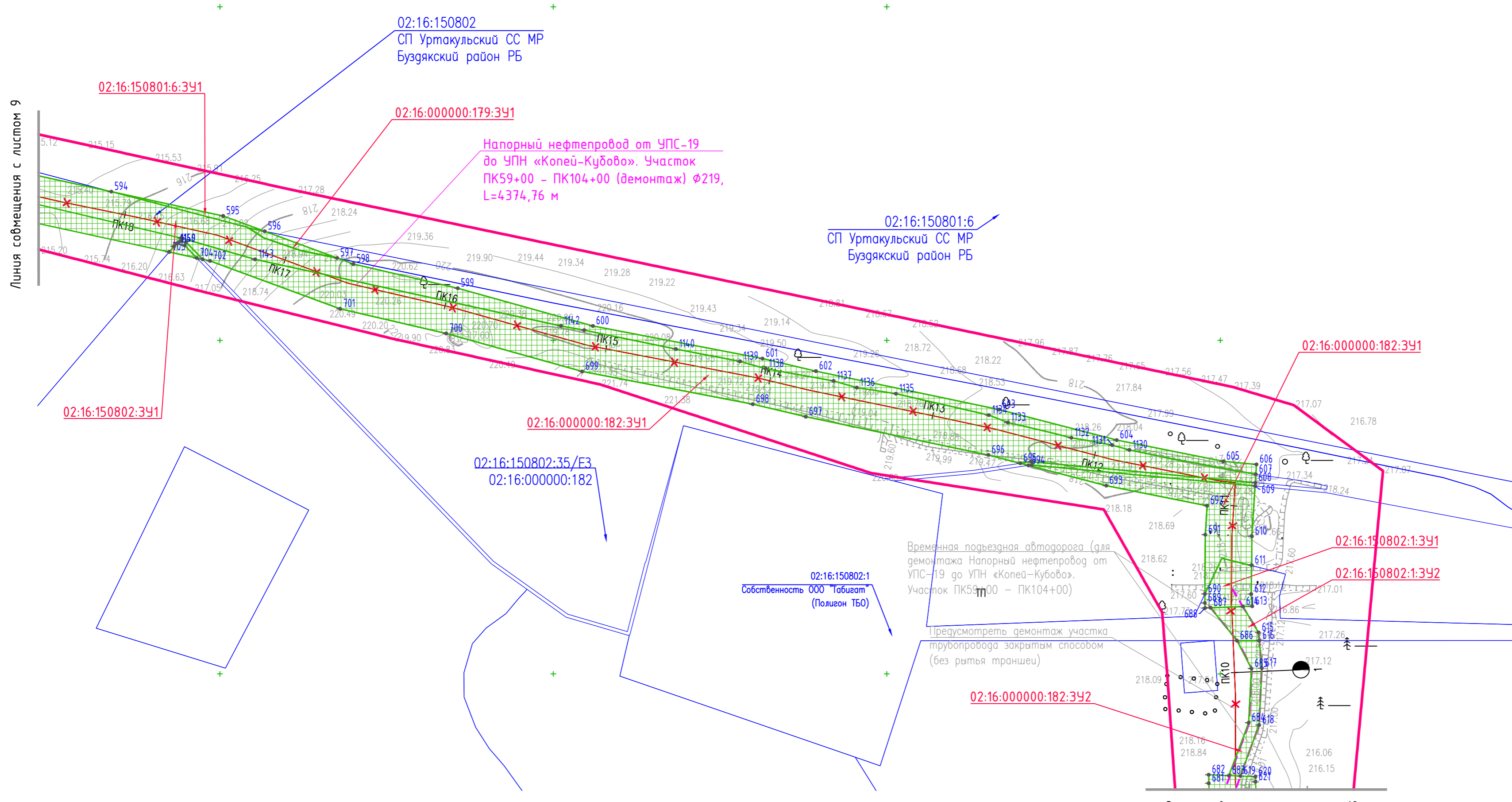
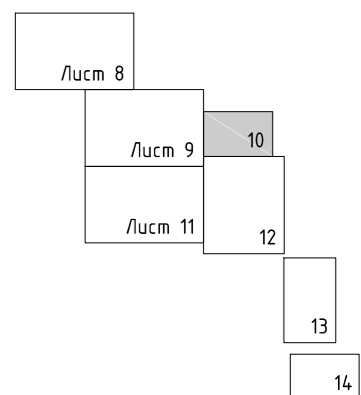


Схема расположения листов



Условные обозначения

- Граница разработки проекта планировки
- Трасса ЭХЗ проект
- Трасса ВЛ проект
- Нефтепровод проект
- Демонтаж трубопровода
- Границы существующих земельных участков
- :080802:20 - Кадастровый номер земельных участков
- Границы образуемых земельных участков (краткосрочн.)
- Границы образуемых земельных участков (долгосрочн.)
- :080802:3У1 - Условный номер образуемых земельных участков
- Границы земельных участков ПАО АНК "Башнефть"
- .16 - Номера характерных точек границ образуемых земельных участков

Временная подъездная автостоянка (для демонтажа Напорный нефтепровод от УПС-19 до УПН «Копей-Кубово». Участок ПК59+00 - ПК104+00)

Предусмотреть демонтаж участка трубопровода закрытым способом (без рытья траншеи)

02:16:150802:1
Собственность ООО "Табигат" (Полигон ТБО)

02:16:150802:35/Е3
02:16:000000:182

02:16:150802:1:3У1

02:16:150802:1:3У2

02:16:000000:182:3У2

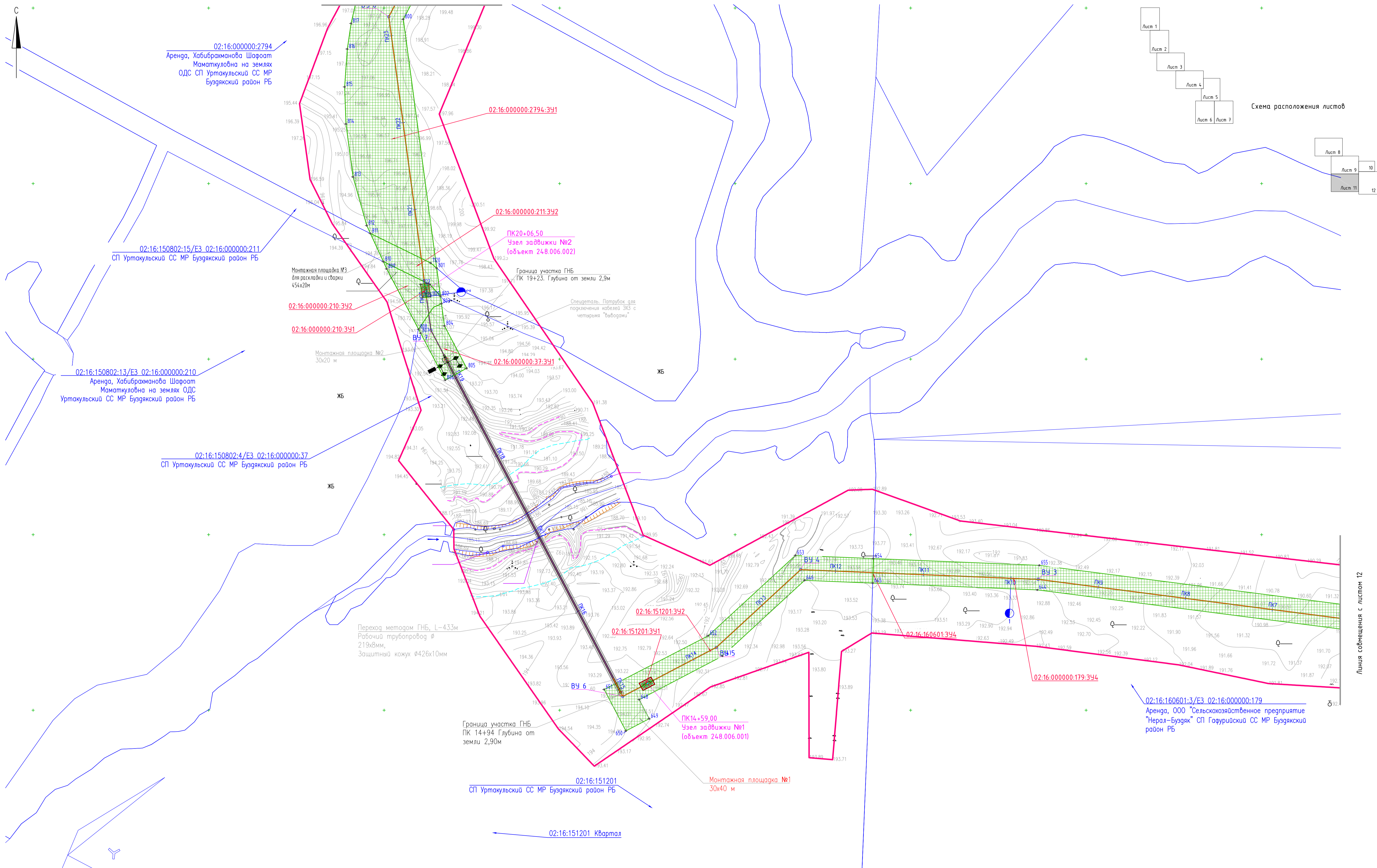
Линия совмещения с листом 12

1 Ведомость проектируемых земельных участков см. 60312-П-248.000.000-ПМУ-01-ТЧ-001 таблица 1
2 Ведомость координат поворотных точек границ земельных участков см. 60312-П-248.000.000-ПМУ-01-ТЧ-001 таблица 2

60312-П-248.000.000-ПМУ-01-Ч-010				
Техническое перевооружение промысловых трубопроводов Ташлыкского нефтяного месторождения (2020г.)				
Изм.	Колуч.	Лист	№ док.	Дата
Разраб.	Исрафилов			28.04.20
Вед. инж.	Гейер			28.04.20
Рук. сек.	Абдуллин			28.04.20
Н. контр.	Рогожина			28.04.20
Нач. отд.	Манашев			28.04.20
Проект межевания территории			Студия	Лист
Чертеж межевания территории. (1:2000)			п	10
ООО "РН-БашНИПнефть"				

И.н.б. N подл. | Подпись и дата | Взам. ин.б. N

Линия совмещения с листом 9



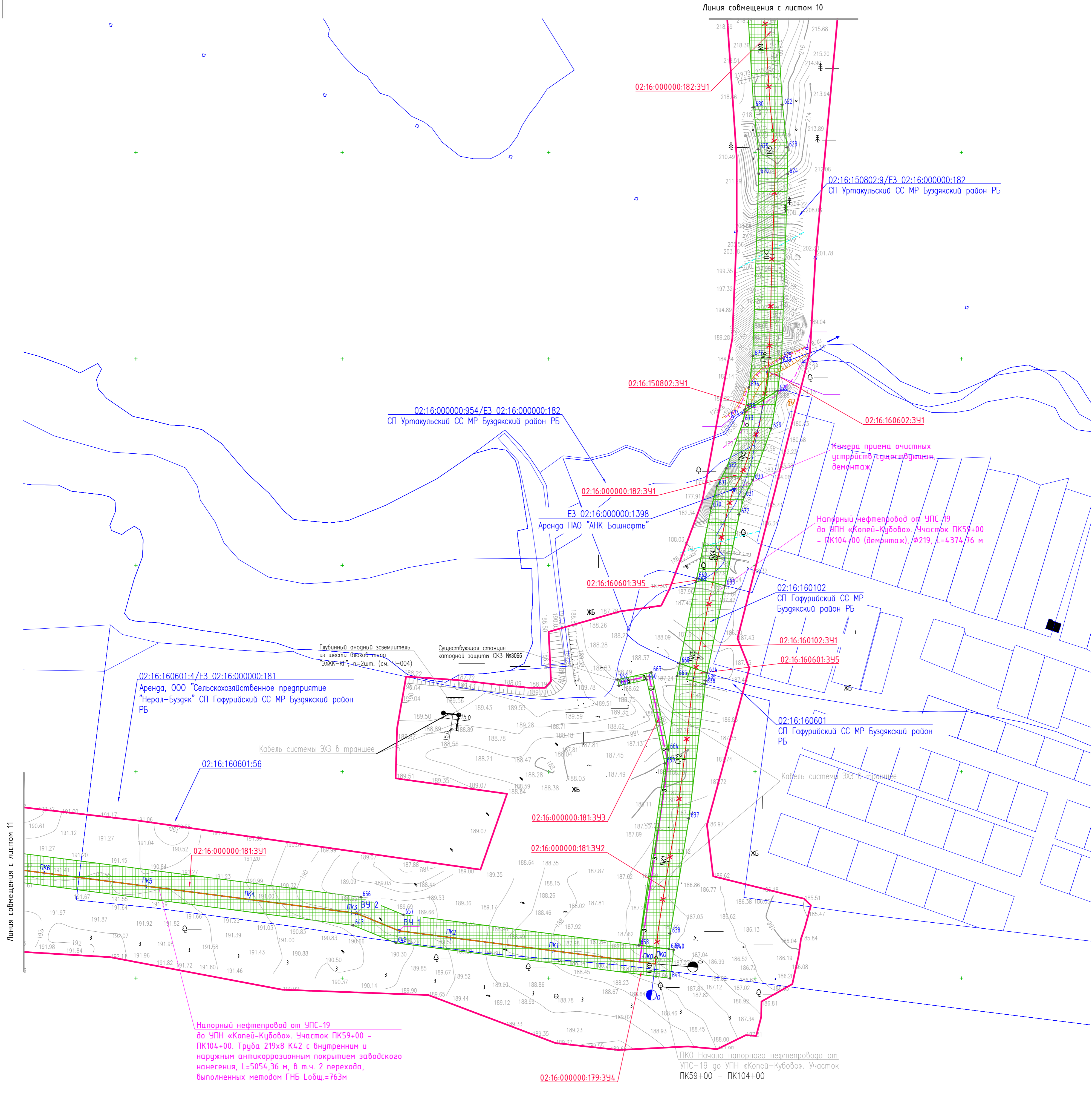
Условные обозначения

- - Граница разработки проекта планировки
- - Трасса ЭХЗ проект
- - Трасса ВЛ проект
- - Нефтепровод проект
- X - Демонтаж трубопровода
- Границы существующих земельных участков
- Кадастровый номер земельных участков
- Границы образуемых земельных участков (краткосрочн.)
- Границы образуемых земельных участков (долгосрочн.)
- 080802:3У1 - Условный номер образуемых земельных участков
- Границы земельных участков ПАО АНК "Башнефть"
- 16 - Номера характерных точек границ образуемых земельных участков

1 Ведомость проектируемых земельных участков см. 60312-П-248.000.000-ПМУ-01-Т4-001 таблица 1
 2 Ведомость координат поворотных точек границ земельных участков см. 60312-П-248.000.000-ПМУ-01-Т4-001 таблица 2

60312-П-248.000.000-ПМУ-01-Ч-011					
Техническое перевооружение промысловых трубопроводов Ташкинского нефтяного месторождения (2020г.)					
Изм.	Колуч.	Лист	№ док.	Подпись	Дата
Разраб.	Икрафидов				28.04.20
Вед. инж.	Гейер				28.04.20
Рук. сек.	Абдуллин				28.04.20
Н. контр.	Розожина				28.04.20
Нач. отд.	Манашев				28.04.20
Проект межевания территории				Свадия	Лист
Чертеж межевания территории (1:2000)				П	11
ООО "РН-БашНИИНефть"					

Имя, И. подг., Подпись и дата, Вых. шиф. N



Линия совмещения с листом 11

Линия совмещения с листом 10

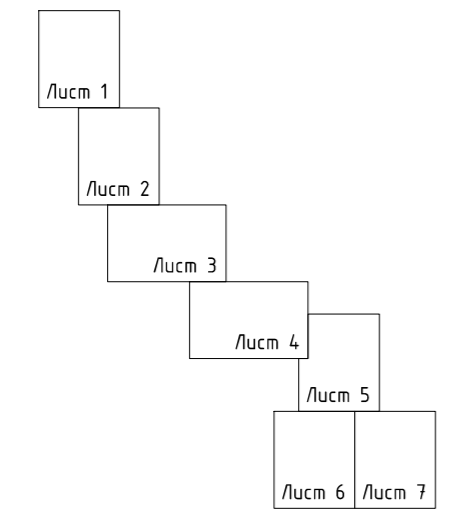
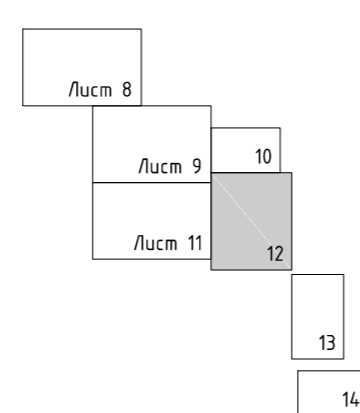


Схема расположения листов



Условные обозначения

- - Граница разработки проекта планировки
- - Трасса ЭХЗ проект
- - Трасса ВЛ проект
- - Нефтепровод проект
- X - Демонтаж трубопровода
- Границы существующих земельных участков
- :080802:20 - Кадастровый номер земельных участков
- Границы образуемых земельных участков (краткосрочн.)
- Границы образуемых земельных участков (долгосрочн.)
- :080802:3У1 - Условный номер образуемых земельных участков
- Границы земельных участков ПАО АНК "Башнефть"
- .16 - Номера характерных точек границ образуемых земельных участков

1 Ведомость проектируемых земельных участков см. 60312-П-248.000.000-ПМУ-01-Т4-001 таблица 1
2 Ведомость координат поворотных точек границ земельных участков см. 60312-П-248.000.000-ПМУ-01-Т4-001 таблица 2

60312-П-248.000.000-ПМУ-01-Ч-012				
Техническое перевооружение промысловых трубопроводов Ташкентского нефтяного месторождения (2020г.)				
Изм.	Колуч.	Лист	В док.	Подпись
Разраб.	Исрафилов			28.04.20
Вед. инж.	Габдер			28.04.20
Рук. сек.	Абдуллин			28.04.20
Н. контр.	Рагожина			28.04.20
Нач. отд.	Манашев			28.04.20
Проект межевания территории			Лист	Листов
Чертеж межевания территории (1:2000)			П	12
ООО "РН-БашНИПИнефть"				

Имя, И. подг., Подпись и дата, Взам. инб., И.



02:16:160601:3/ЕЗ 02:16:000000:179
Аренда ООО "Сельскохозяйственное предприятие "Нерал-Буздяк" СП Гафурийский СС МР Буздякский район РБ

Напорный нефтепровод от УПС-19 до УПН «Копей-Кудово». Участок ПК27+30 - ПК35+20. Труба 219х8 К42 с внутренним и наружным антикоррозионным покрытием заводского нанесения, L=872,67 м

ПК8+72,67 Конец напорного нефтепровода от УПС-19 до ПК27+30 - ПК35+20 УПН «Копей-Кудово». Участок

Напорный нефтепровод от УПС-19 до УПН «Копей-Кудово». Участок ПК27+30 - ПК35+20 (демонтаж), Ø219, L=802м

ВНИМАНИЕ! Кабель связи ПАО «Башинформсвязь». Без представителя работы не производить. Защитный кожух на кабель Труба ПЭ80ГАЗ SDR11 90х8.2 ГОСТ Р 50838-2009, L=8м в трубе 108х6 общего назначения, L=7м Концы стального кожуха уложить на опорные плиты ("подушки")

02:16:160601
СП Гафурийский СС МР Буздякский район РБ

02:16:160602
СП Гафурийский СС МР Буздякский район РБ

02:16:000000:2729/
ЕЗ 02:16:000000:263
Башкирэнерго

02:16:160602:8/ЕЗ
02:16:000000:179
Аренда ООО "Сельскохозяйственное предприятие "Нерал-Буздяк" СП Гафурийский СС МР Буздякский район РБ

ВНИМАНИЕ! Кабель связи ПАО «Башинформсвязь». Без представителя работы не производить. Защитный кожух на кабель Труба ПЭ80ГАЗ SDR11 90х8.2 ГОСТ Р 50838-2009, L=8м в трубе 108х6 общего назначения, L=7м Концы стального кожуха уложить на опорные плиты ("подушки")

ПКО Начало напорного нефтепровода от УПС-19 до УПН «Копей-Кудово». Участок ПК27+30 - ПК35+20

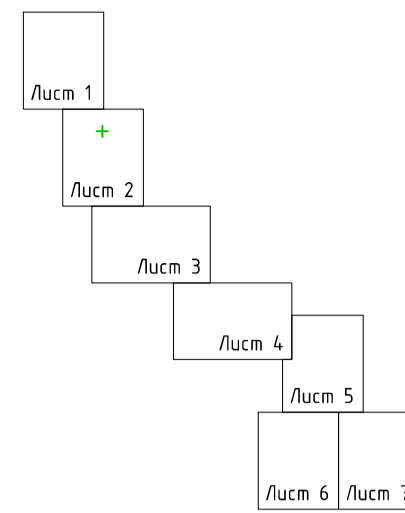
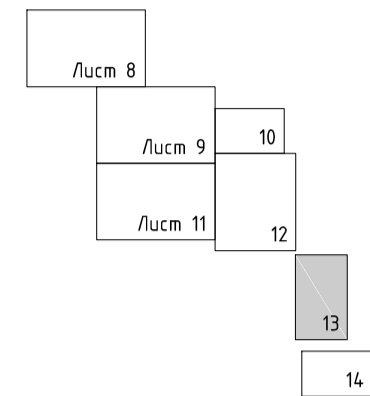


Схема расположения листов



Условные обозначения

- Граница разработки проекта планировки
- Трасса ЭХЗ проект
- Трасса ВЛ проект
- Нефтепровод проект
- Демонтаж трубопровода
- Границы существующих земельных участков
- :080802:20 - Кадастровый номер земельных участков
- Границы образуемых земельных участков (краткосрочн.)
- Границы образуемых земельных участков (долгосрочн.)
- :080802:3У1 - Условный номер образуемых земельных участков
- Границы земельных участков ПАО АНК "Башнефть"
- .16 - Номера характерных точек границ образуемых земельных участков

1 Ведомость проектируемых земельных участков см. 60312-П-248.000.000-ПМУ-01-ТЧ-001 таблица 1
2 Ведомость координат поворотных точек границ земельных участков см. 60312-П-248.000.000-ПМУ-01-ТЧ-001 таблица 2

60312-П-248.000.000-ПМУ-01-Ч-013					
Техническое перевооружение промысловых трубопроводов Ташлыкского нефтяного месторождения (2020г.)					
Изм.	Колуч.	Лист	№ док.	Подпись	Дата
Разраб.	Исрафилов				28.04.20
Вед. инж.	Гейер				28.04.20
Рук. сек.	Абдуллин				28.04.20
Н. контр.	Рогожина				28.04.20
Нач. отд.	Манашев				28.04.20
Проект межевания территории				Стадия	Лист
				П	13
Чертеж межевания территории. (1:2000)				ООО "РН-БашНИПнефть"	

Инв. № подл.	Взам. инв. №
Подпись и дата	

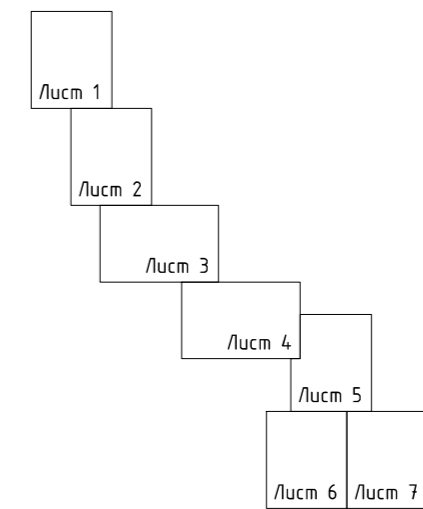
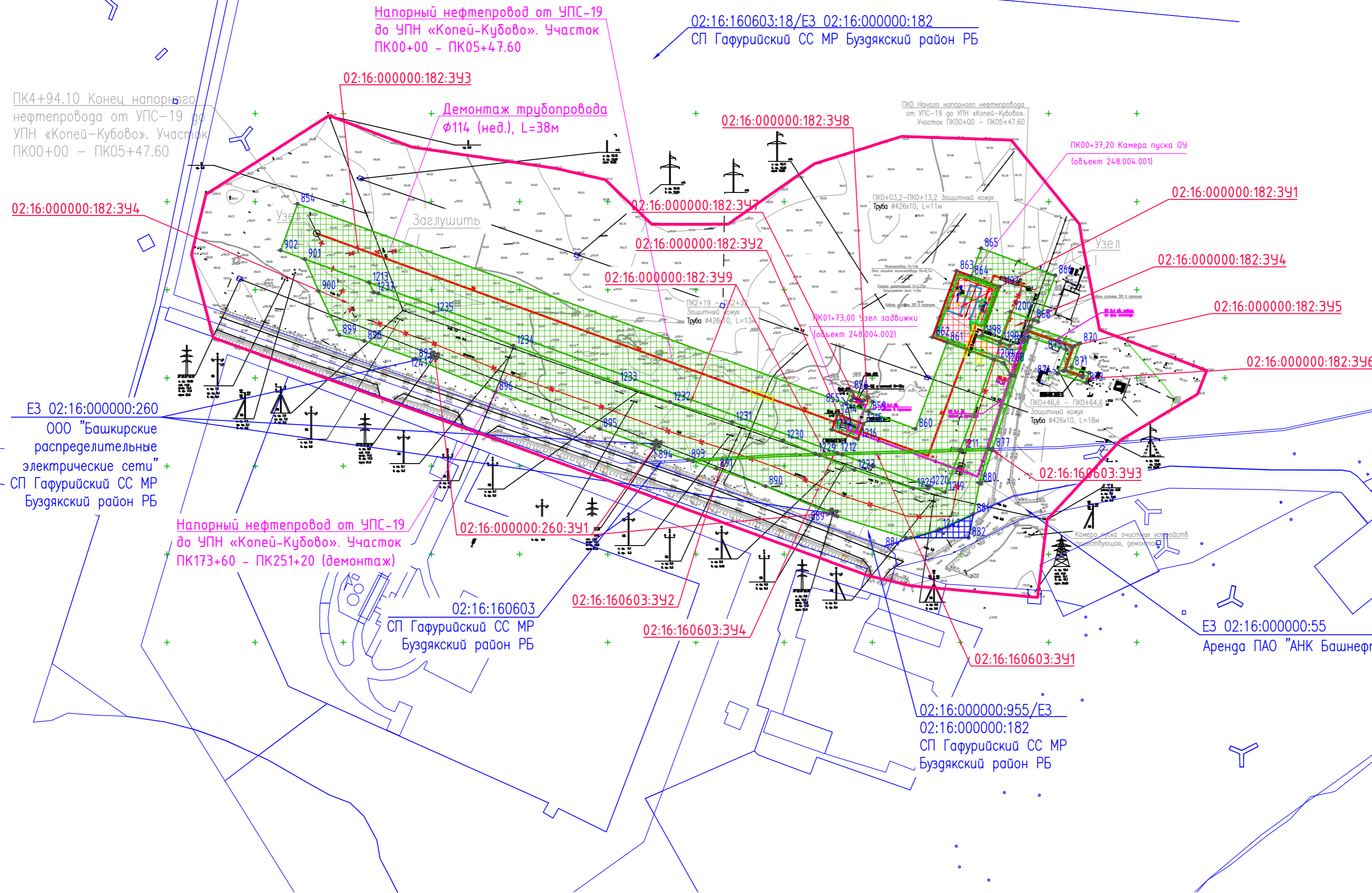
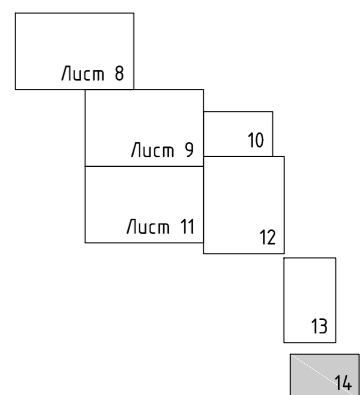


Схема расположения листов



Условные обозначения

- - Граница разработки проекта планировки
- - Трасса ЭХЗ проект
- - Трасса ВЛ проект
- - Нефтепровод проект
- x - Демонтаж трубопровода
- Границы существующих земельных участков
- :080802:20 - Кадастровый номер земельных участков
- Границы образуемых земельных участков (краткосрочн.)
- Границы образуемых земельных участков (долгосрочн.)
- :080802:341 - Условный номер образуемых земельных участков
- Границы земельных участков ПАО АНК "Башнефть"
- .16 - Номера характерных точек границ образуемых земельных участков

1 Ведомость проектируемых земельных участков см. 60312-П-248.000.000-ПМУ-01-ТЧ-001 таблица 1
 2 Ведомость координат поворотных точек границ земельных участков см. 60312-П-248.000.000-ПМУ-01-ТЧ-001 таблица 2

60312-П-248.000.000-ПМУ-01-Ч-014					
Техническое перевооружение промысловых трубопроводов Ташлыкского нефтяного месторождения (2020г.)					
Изм.	Колуч.	Лист	№ док.	Подпись	Дата
Разраб.	Исрафилов				28.04.20
Вед. инж.	Гейер				28.04.20
Рук. сек.	Абдуллин				28.04.20
Н. контр.	Рогожина				28.04.20
Нач. отд.	Манашев				28.04.20
Проект межевания территории				Студия	Лист
Чертеж межевания территории. (1:2000)				П	14
ООО "РН-БашНИПнефть"					

Инв. №, дата, подпись и дата, инв. №